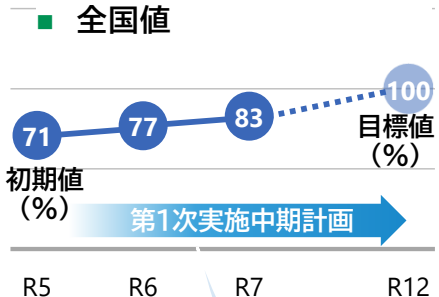


# 【89】密集市街地等の改善に向けた対策、火災予防・被害軽減、危険物事故防止対策等【国土交通省・総務省】

指標名：著しく危険な密集市街地の面積(全国5,745ha(平成23年度末時点))の解消率



見える化

## ■ 指標の定義

((地震時等に著しく危険な密集市街地の解消面積) / (平成23年度末における地震時等に著しく危険な密集市街地の面積(5,890ha)※)) × 100  
※令和2年度に追加された危険密集市街地の面積(145ha)を含む。

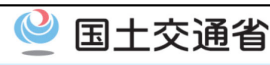
## ■ ポイント

密集市街地等において、道路・公園等の公共施設の整備、老朽建築物の除却・建替えや、感震ブレーカーの設置、避難・防災訓練等を促進することにより、防災性の向上や住環境改善を図る。


## ■ 用語解説

●地震時等に著しく危険な密集市街地  
…密集市街地のうち、延焼危険性や避難困難性が特に高く、地震時等における最低限の安全性が確保されていない、著しく危険な密集市街地

## 地震時等に著しく危険な密集市街地の整備改善状況



### 関東・中部エリア



※横浜市の進捗率は、令和2年度に追加された危険密集市街地145haを加えた面積805haをもとにしている。

出典：国土交通省ホームページ「地震時等に著しく危険な密集市街地」について  
[https://www.mlit.go.jp/jutakukentiku/house/jutakukentiku\\_house\\_fr5\\_000075.html](https://www.mlit.go.jp/jutakukentiku/house/jutakukentiku_house_fr5_000075.html)  
 ※ 他のエリアの密集市街地の解消進捗状況図も公表されています。

