







421 地域密着防災情報の提供とコラボする安否登録アプリの開発

取組主体【掲載年】	法人番号	事業者の種類【業種】	実施地域
射水ケーブルネットワーク株式会社 【平成 29 年】	8230001012451	インフラ関連業者 【情報通信業】	富山県
<ul style="list-style-type: none"> <li>● 射水ケーブルネットワーク株式会社は、ASP 型データ放送サービス「JC-Data」を導入し、平成 28 年よりコミュニティチャンネルでのデータ放送を開始した。地域に密着し役に立つ情報発信を重視しており、情報発信データ放送への移行に伴い、災害時に役立つ各種緊急情報をスマートフォン等で閲覧できるアプリ「射水 CATA データ防災 x ICN 情報アプリ」の提供を開始した。</li> <li>● データ放送及びアプリでは、通常の気象情報（警戒注意報、地震、津波、土砂など）に加え、沿岸部と内陸部で天候が異なることが多いため、市内の地区ごとに地域を選択できるローカル天気予報を提供する。さらに潮汐や潮位、水位など射水市で必要とされる海や川の情報をデータ放送とアプリ両方で配信する点が大きな特徴となっている。</li> <li>● スマートフォンアプリでデータ放送の内容が確認可能となることで、テレビを介さない緊急情報の入手はもちろんのこと、避難所や避難場所の検索、安否登録や安否確認も可能となっている。</li> </ul> <div data-bbox="1005 436 1444 929" style="display: flex; flex-wrap: wrap;"> <div style="width: 50%;"> <p>◇「射水CATAデータ 防災 x ICN情報アプリ」アプリ画面</p>  <p>①起動画面</p> </div> <div style="width: 50%;">  <p>②潮汐・波の高さ</p> </div> <div style="width: 50%;">  <p>③大災情報</p> </div> <div style="width: 50%;">  <p>④ 防災情報</p> </div> <div style="width: 50%;">  <p>⑤ イベント情報</p> </div> <div style="width: 50%;">  <p>⑥射水市からのお知らせ</p> </div> </div> <p style="text-align: center;">▲アプリの防災情報等表示画面</p>			