資料５

Fukuwa Labo

国民一人一人を防災行動に誘導するための地理空間情報の活用

08/12/16 地理空間情報産学官連携協議会
防災分野における地理空間情報の利活用推進のための基盤整備ＷＧ

名古屋大学　福和伸夫

1

- 耐震化の４つのハードル
  ヒト：意識啓発と人材育成
  コト：法・制度の整備
  モノ：工法や啓発用教材開発
  カネ：経済的インセンティブ

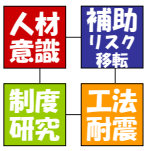

- 住民が「気づき」「学び」、耐震化対策の自発的な「実践」へ。

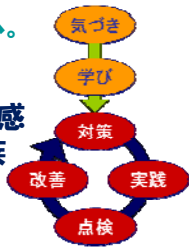

- 理解　　：科学的知識
  →納得　：歴史・地理・社会・体感
  →わがこと：我が家・部屋・家族
  →決断　：一押し・防災リーダー
  →実践　：解決策・専門家の助言

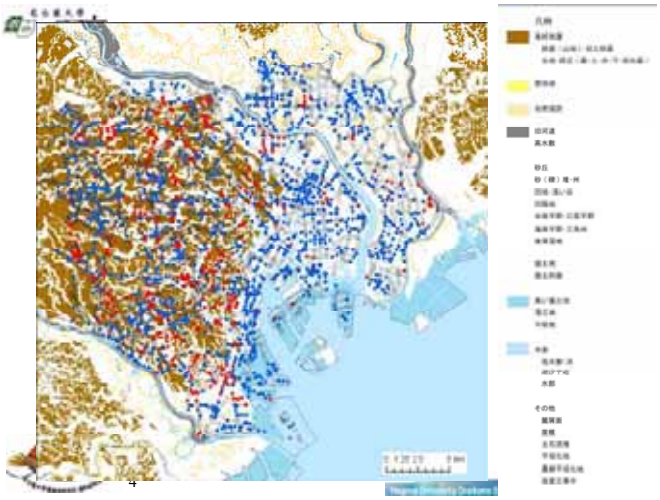

4

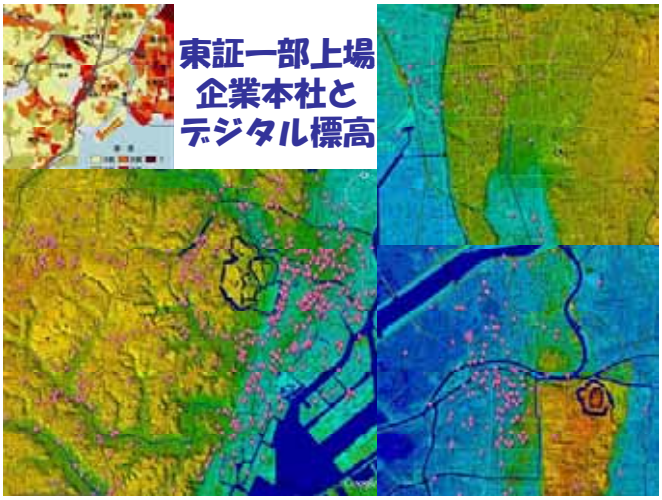

Fukuwa Labo

過去と今を対比する

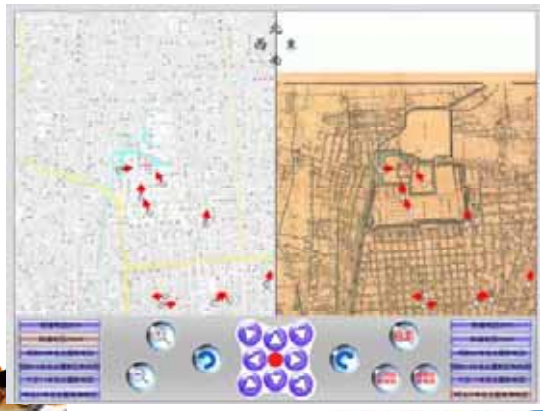

6

Fukuwa Labo

そのときの揺れは？

名古屋
豊田
Fukuwa Labo
碧南
刈谷
8


20F
40F
2F
5F
10F
GL
碧南

Fukuwa Labo
愛知県
防災学習システム
10

(^-^)2008/09/20(土) 14h38m35s177(

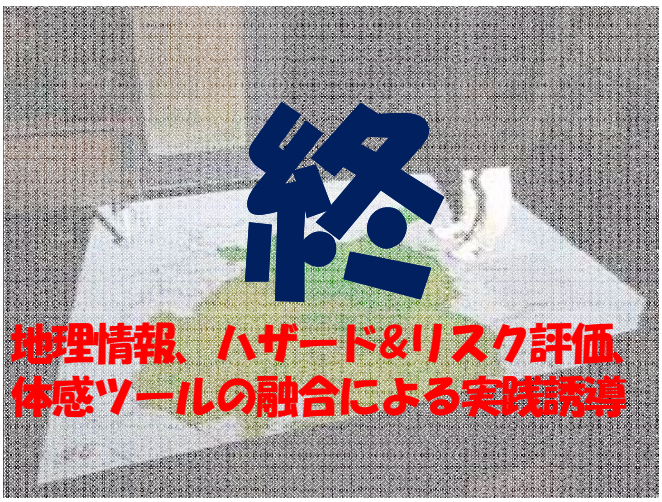
終
地理情報、ハザード&リスク評価、
体感ツールの融合による実践誘導