

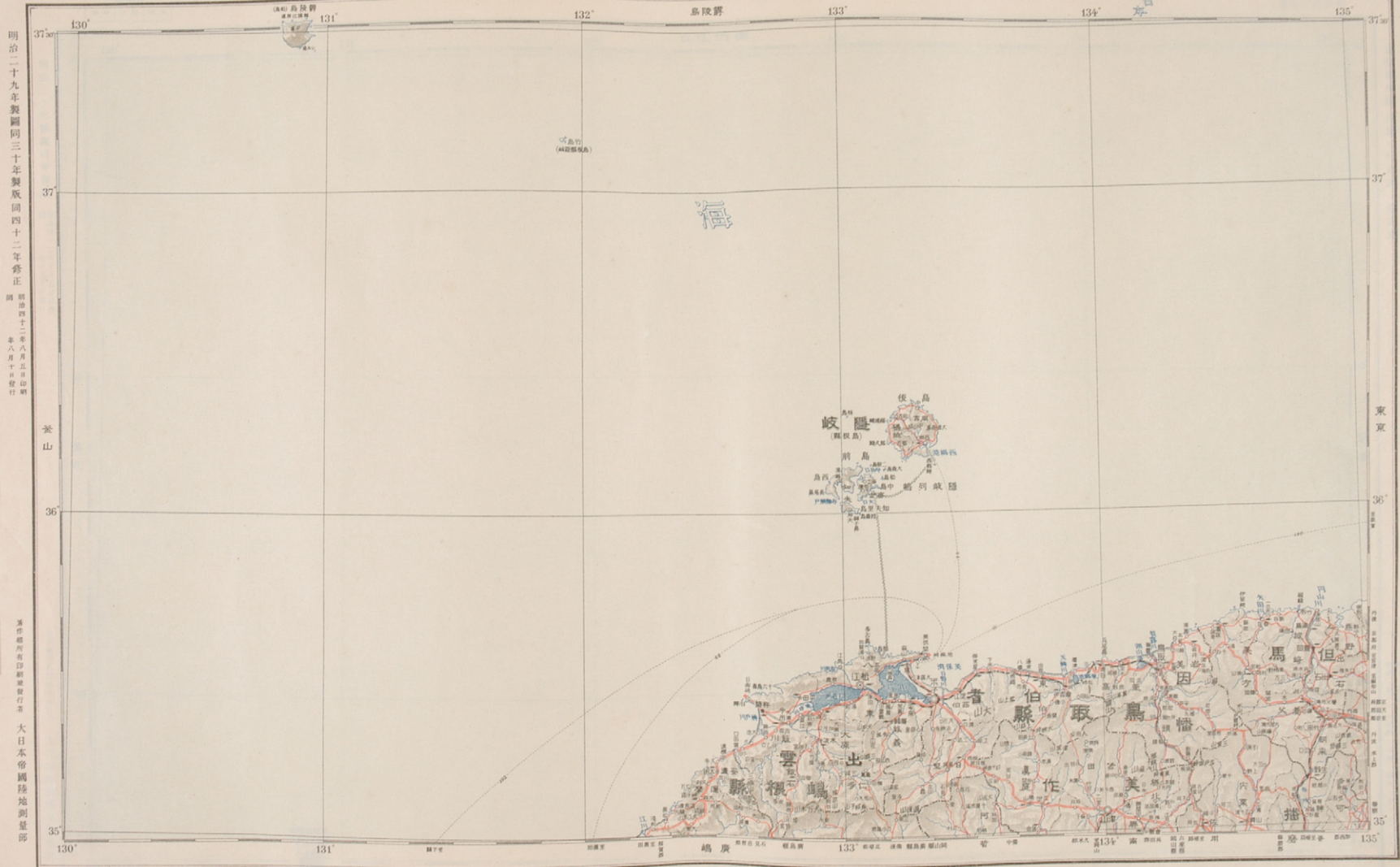
6
7
8
9
10
11
12
13
14
15
16
17
18
19
20
21
22
23
24
25
26
27
28
29
30
31
32
33
34
35
36
37
38
39
40
41

行二西行一西行一東			
城山島松野島新	段一北		
山島	段一東		
城長島廣段大	段一南		

江 松

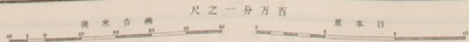
子米、山津、取島

縣取島縣軍兵 國帝本日
縣假島縣山岡



明治二十九年製圖同三十年製版同四十二年修正
明治四十二年八月五日印刷
大日本帝國陸地測量部

大日本帝國陸地測量部



東亞佛地屬西第一行北第一段南部

東京

圖式一明治二十九年製圖同三十年製版同四十二年修正
大日本帝國陸地測量部

江松

子米,山津,取鳥

縣取鳥 縣庫兵 } 國帝本日
縣根島 縣山岡 }

島陵蓊

133°

134°

135°

37°30'

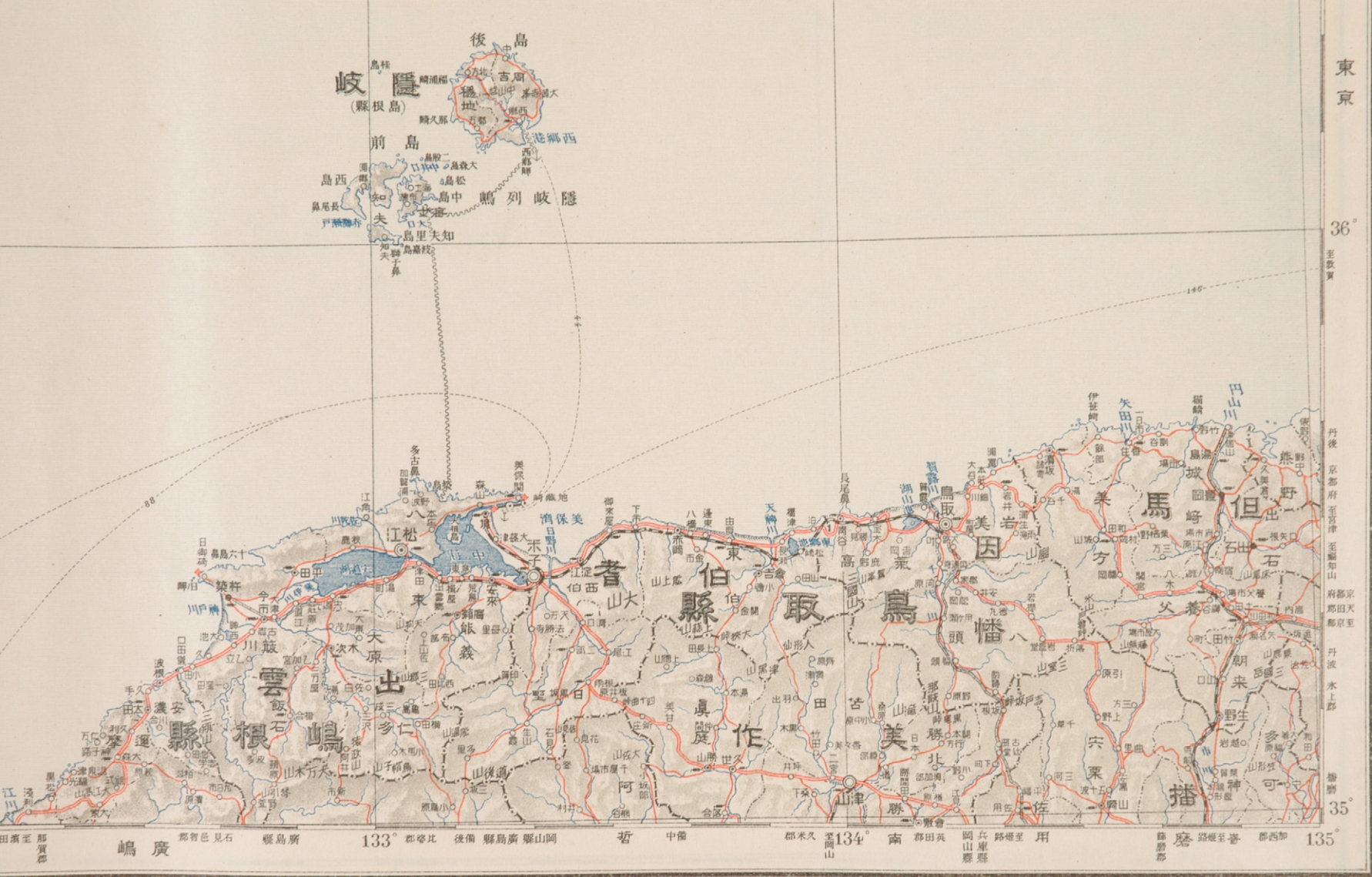
37°

東亞輿地圖 西第一行北第一段南部

海




東京



圖式ハ明治二十九年制定東亞輿地圖式ニ據リ
 圖式ニ掲ゲザル記号ハ本圖ノ欄外ニ於テ之ヲ示ス

尺之一分万百

里本日



釜 山

36°

35°

130°

131°

關下至

田濱至

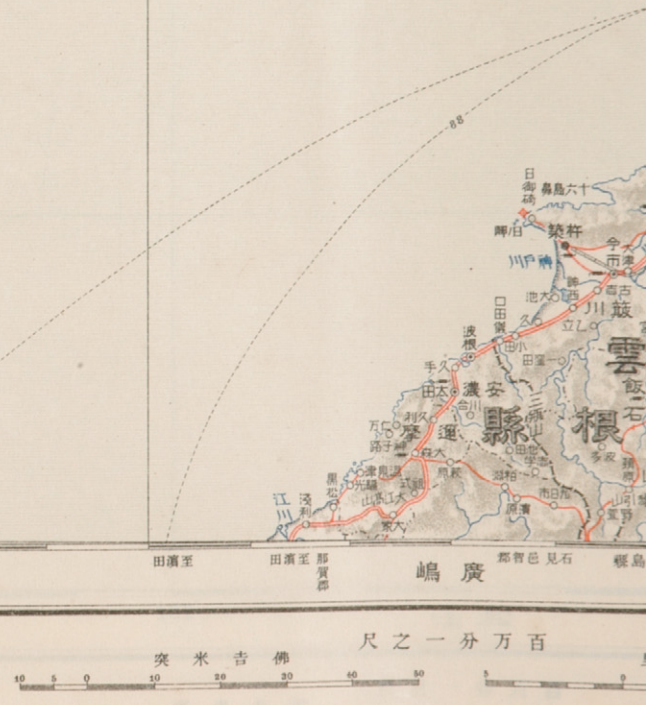
田濱至 那賀郡

嶋 廣

那賀邑見石

根 島

著作權所有印刷兼發行者 大日本帝國陸地測量部



行二西 行一西 行一東

城京	島陵舊	瀧新
山登	江松	京東
崎長	島廣	阪大

段一北

段一南

江 松

子米,山津,取鳥

島陵舊

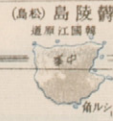
132°

131°

130°

37°30'

37°



島竹
(絨服縣根島)

海

明治二十九年製圖同三十年製版同四十二年修正

明治四十二年八月五日印刷
同 年八月十日發行

登 山