

琉球金匱


SK
R

琉球全図 (1)

沖縄群島

OKINAWA - GUNTŌ

1 : 150,000



伊平屋・伊是名諸島 Iheya-Izena-Shoto



粟国島 Aki no Shima



渡名喜島 Tanaka-jima



北大東島 Kita-Daito-jima



南大東島 Minami-Daito-jima



慶良間諸島 Kerama-Shoto



久米島 Kume-jima



凡例


	陸高 400m以上 300 200 100 40
	水深 100 200 300 400 500 600 700 800 900 1000 2000以下
	山頂・標高 (Summit)
	河川・瀑布 (River, Waterfall)
	航空線 (Air Line)
	航路 (Ship Line)
	舗装道路 (Paved Road)
	道路 (Road)
	市街地 (Urban Area)
	農村集落 (Rural Settlement)
	市界 (Boundary of Shi, City)
	村界 (Boundary of Chu, Village)
	市名 (Name of Shi, City)
	村名 (Name of Chu, Village)
	県庁 (Prefecture Government)
	市庁 (City Government)
	村庁 (Village Government)
	大学 (University)
	高等学校 (High School)
	小学校 (Primary School)
	郵便局 (Post Office)
	病院 (Hospital)
	城跡 (Castle Site)
	記念物 (Monument)
	史跡・名勝 (Historical Spot & Scenic Spot)
	港 (Port)
	工場 (Factory)

琉球全図(1)

沖繩群島

OKINAWA - GUNTŌ

1 : 150,000



硫黄島島
Yūfōri-jima

伊平屋・伊是名諸島
Iheya-Izena-Shotō

伊平屋島
Iheya-jima

伊平屋
Iheya

伊是名島
Izena-jima

伊是名島
Izena-jima

伊是名島
Izena-jima

粟国島
Agi-jima

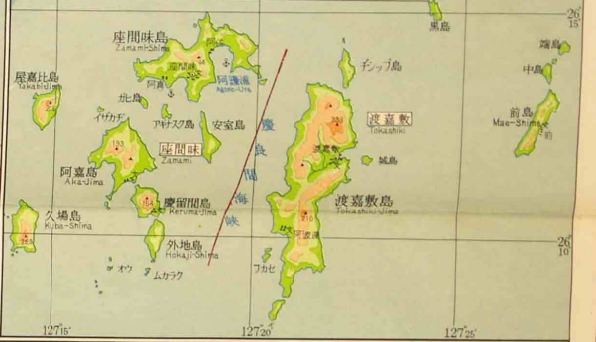
北大東島
Kita-Daitō-jima

南大東島
Minami-Daitō-jima

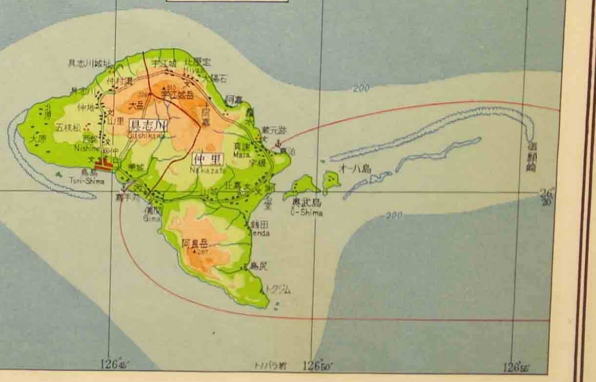


- 凡例
- | | | |
|--|---------|--------|
| | 400m以上 | 陸高 |
| | 300 | Height |
| | 200 | |
| | 100 | |
| | 40 | |
| | 0 | |
| | 100 | 水深 |
| | 200 | Depth |
| | 1000 | |
| | 2000 | |
| | 6000m以下 | |
- ▲ 山頂・標高 Summit
 - 河川・瀑布 River, Waterfall
 - 航空路 Air Line
 - 航路 Ship Line
 - 舗装道路 Paved Road
 - 道路 Road
 - 市街地 Urban Area
 - 集落 Rural Settlement
 - 市町村界 Boundary of Shi, Chō, Son
 - 市町村名 Name of Shi, Chō, Son
 - 琉球政府 Ryukyu Government
 - 支庁 Branch Government
 - 市町村役場 Office of Shi, Chō, Son
 - 大学 University
 - 高校 High School
 - 中初校 Junior High School & Primary School
 - 警察署 Police Station
 - 病院 Hospital
 - 城址 Castle Site
 - 記念碑 Monument
 - 名所・旧跡 Historical Spot & Recreational Resort
 - 港・燈台 Port, Light House
 - 工場 Factory

慶良間諸島
Kerama-Shotō



久米島
Kume-Jima



琉球全図 (2)

SK-99
R98



宮古群島 MIYAKO-GUNTŌ

1:150,000

0 1 2 3 4 5 km

八重山群島 YAEXAMA-GUNTŌ

1:150,000

0 1 2 3 4 5 km

琉球列島 RYUKYU-RETTŌ

1:2,600,000

0 20 40 60 80 km

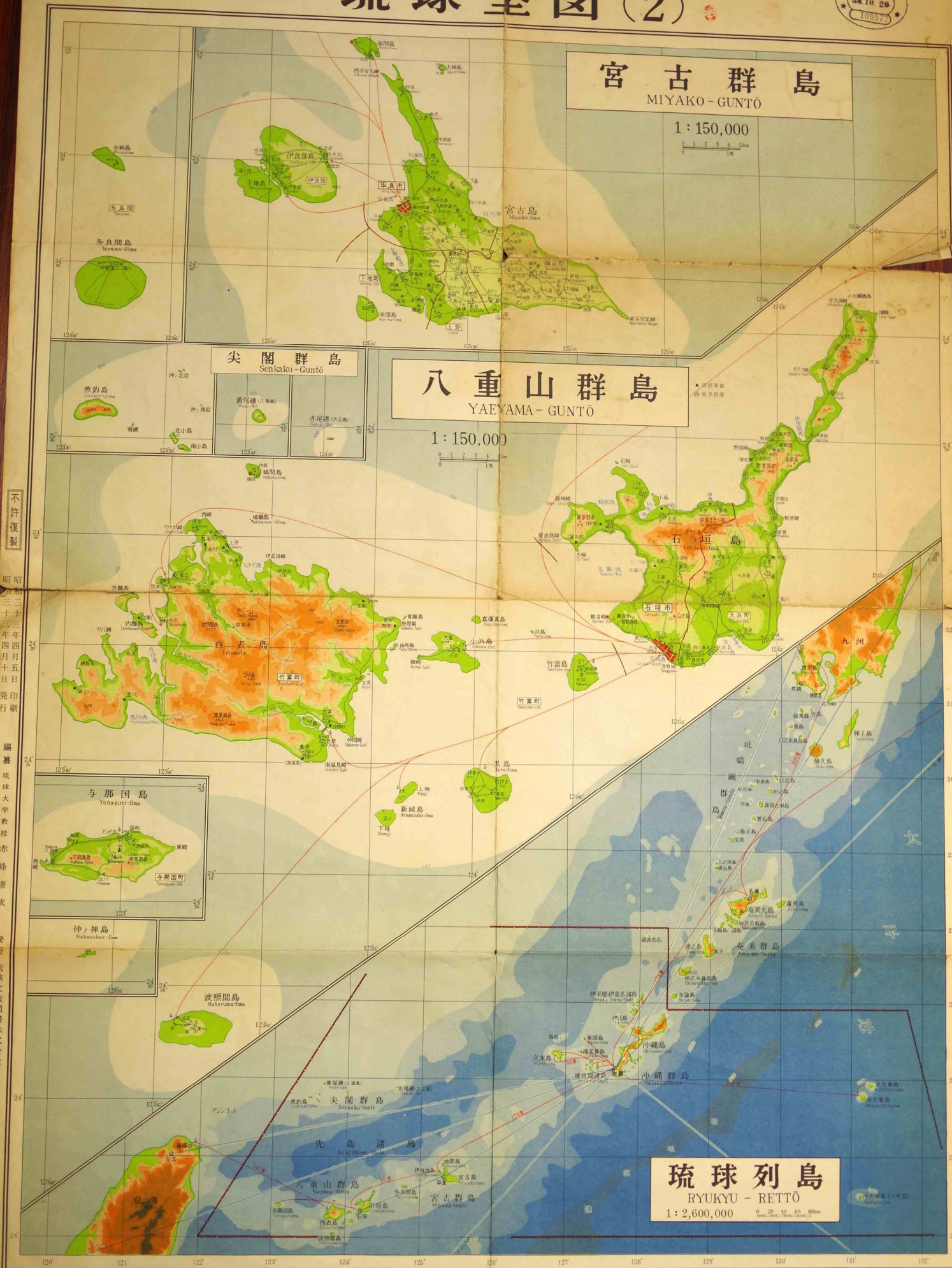
不許複製

昭和三十三年四月五日印刷

編纂琉球大学教授赤峰康成

発行琉球文教図書株式会社

印刷株式会社日本書院



琉球全図(2)

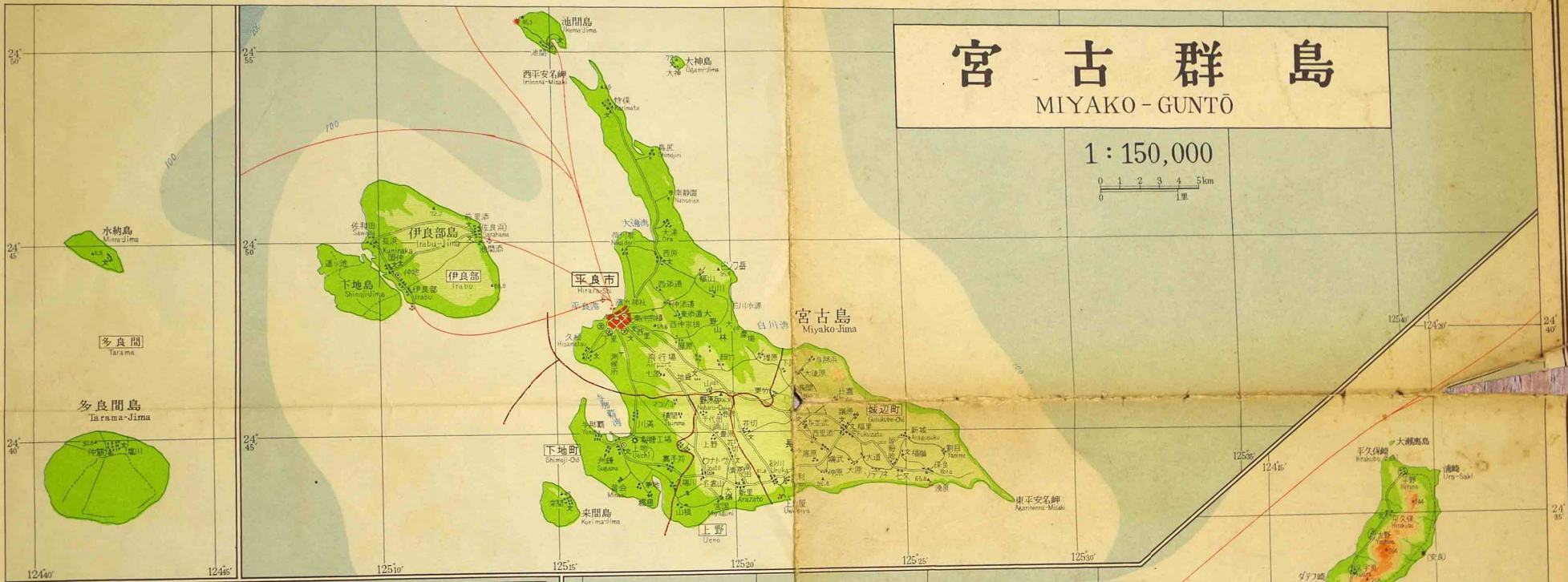

SK>99
R98



宮古群島

MIYAKO - GUNTŌ

1 : 150,000



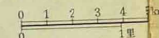
尖閣群島

Senkaku - Guntō

八重山群島

YAEYAMA - GUNTŌ

1 : 150,000

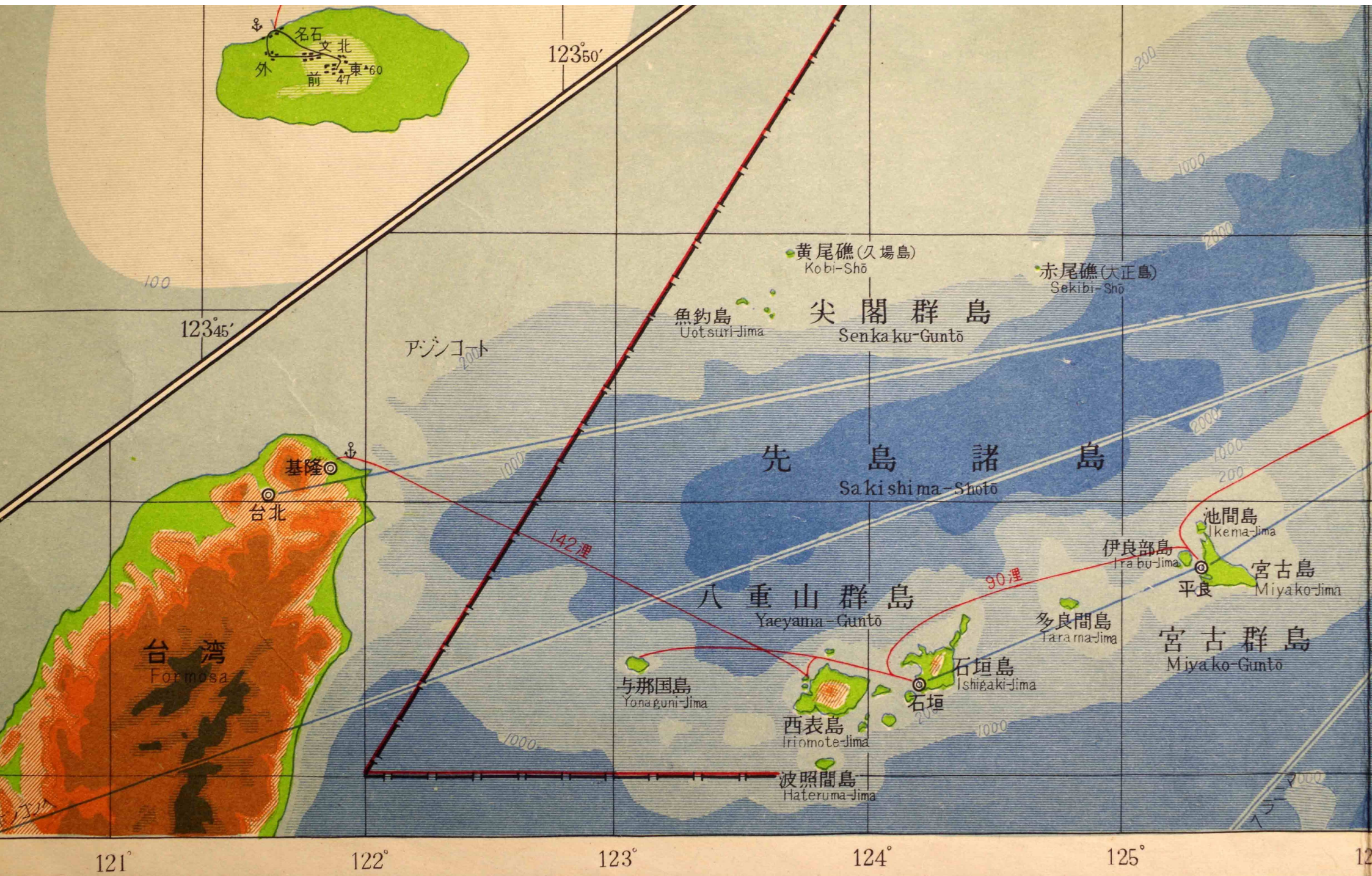


不許複製

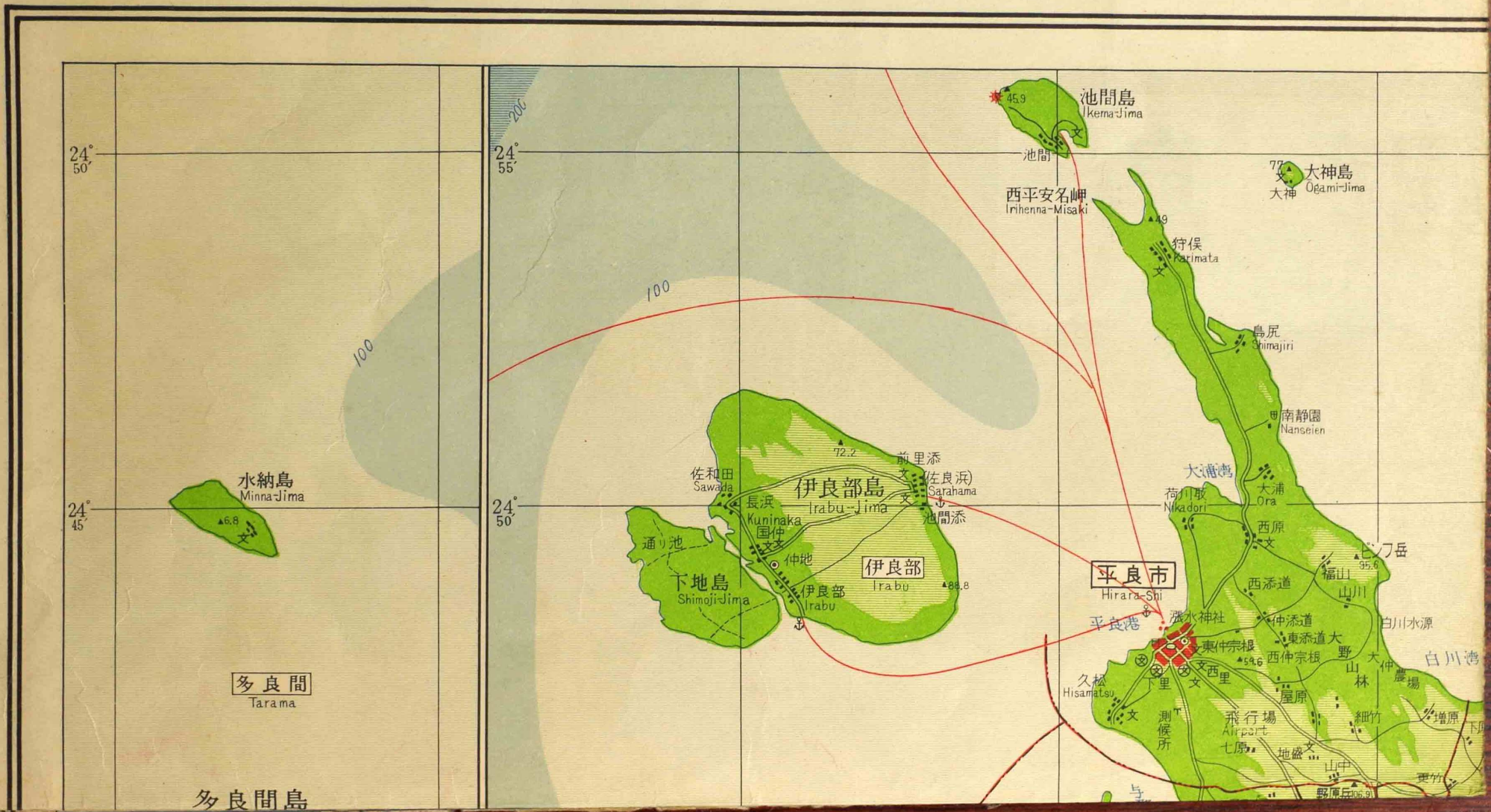
昭和三十二年



琉球列島
 RYUKYU - RETTŌ
 1 : 2,600,000
 0 20 40 60 80km



琉球全



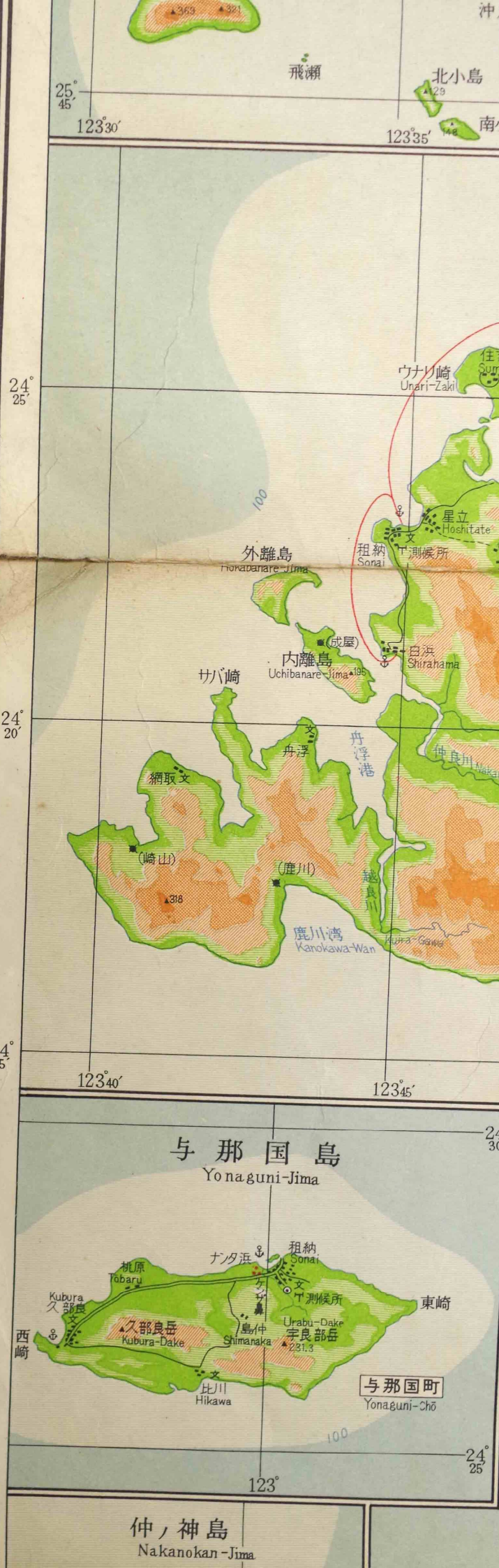
多良間島

不許複製

昭和三十三年四月十日
昭和三十三年四月五日
發行印刷

編纂 琉球大学教授 赤峰康成

發



編纂 琉球大学教授 赤峰 康成

発行 琉球文教図書株式会社

印刷 株式会社 日本書院

24°
15'

123°40'

123°45'

与那国島

Yonaguni-Jima



東崎

与那国町
Yonaguni-Chō

123°

24°
25'

仲ノ神島

Nakanokan-Jima



123°35'

24°
10'

24°
05'

24°

123°40'

123°45'

24°

120°

121°

122°

台湾
Formosa

台北

基隆

