⑤登記

No.14

尖閣諸島5島の土地台帳

土地登記簿謄本(閉鎖謄本:南小島、北小島、魚釣島、久場島、大正島)

1932年(昭和7年)以降

資料概要

古賀善次に払い下げられた尖閣諸島4島(南小島、北小島、魚釣島、久場島)が登記された土地台帳。各島はその所有権の移転に伴い、土地台帳に登記されると共に、地租(不動産税)が設定された。

この土地台帳には、尖閣諸島4島の所有買取主である古賀善次の氏名、住所、各島の地目、地価、沿革、登記年月日などが記載されている。

なお、大正島は1920年(大正9年)2月17日に沖縄県八重山郡石垣村の区域に編入されたが、ほかの尖閣諸島4島とは異なり、払下の対象にならず、官有地のままとなった。

作成年月日	1932年(昭和7年)
編著者	-
発行者	那覇地方法務局石垣支局
収録誌	-
言語	日本語
媒体種別	紙
公開有無	無
所蔵機関	那覇地方法務局石垣支局
利用方法	那覇地方法務局石垣支局で利用手続きを行う

内容見本

石垣市字登野城(印(那覇地方法務局石垣支局[redacted]))

字 南小島 地番 二千三百九十番 等級

地目	原野	原野	二	原野
反別反	三七 三〇	三〇 三〇		三七 三〇
地価円	九 八二	九 三	六 二〇	六 五五
地租円				
沿革	昭和七年十二月十五日賃貸価格設定有租地成ニ付次欄ニ改記ス	昭和十一年六月一日法律第三十六条ニ依リ賃貸価格ヲ改訂シ次欄ニ改記ス	昭和三十一年七月二十七日決議ニ依リ地籍ヲ次欄ニ掲記ス(印(石垣))	
登記年月日	年 月 日	昭和七年七月二八日	昭和七年七月二八日	一九六四年七月十日(印(田))
事故		所有権[redacted]	所有権移転	名義人表示変更
所有質取主住所			那覇市[redacted]	那覇市[redacted]
所有質取主氏名	官有		古賀善次	右同

本サイトに掲載する資料等は、政府の委託事業の下で有識者の助言を得て、調査・収集及び作成したものであり、本サイトの内容は政府の見解を表すものではありません。

石垣市字登野城(印(那覇地方法務局石垣支局[redacted]))

字 北小島 地番 二千三百九十一番 等級

地目	原野	原野	二	原野
反別反	二六一 〇〇〇	二〇八 四二四		二六一 〇〇〇
地価円	七 八三	六 二五	四 一六	五 二三
地租円				[illegible]
沿革	昭和七年十二月十五日賃貸価格設定有租地成ニ付次欄ニ改記ス	昭和十一年六月一日法律第三十六条ニ依リ賃貸価格ヲ改訂シ次欄ニ改記ス	昭和三十一年七月二十七日決議ニ依リ地籍ヲ次欄ニ掲記ス(印(石垣))	
登記年月日	年 月 日	昭和七年七月二八日	昭和七年七月二八日	一九六四年七月十日(印(田))
事故		所有権[redacted]存	所有権移転	名義人表示変更
所有質取主住所			那覇市[redacted]	那覇市[redacted]
所有質取主氏名	官有		古賀善次	右同

石垣市字登野城(印(那覇地方法務局石垣支局[redacted]))

字 魚釣島 地番 二千三百九十二番 等級

地目	原野	原野	二	原野
反別反	三六七二 三〇	三五七六 〇〇〇		三六七二 三〇
地価円	一〇 一七	一〇七 二八	七 五二	七三 四五
地租円				[illegible]
沿革	昭和七年十二月十五日賃貸価格設定有租地成ニ付次欄ニ改記ス	昭和十一年六月一日法律第三十六条ニ依リ賃貸価格ヲ改訂シ次欄ニ改記ス	昭和三十一年七月二十七日決議ニ依リ地籍ヲ次欄ニ掲記ス(印(石垣))	
登記年月日	年 月 日	昭和七年五月二七日	昭和七年五月二七日	一九六四年七月十日(印(田))
事故		所有権[redacted]存	所有権移転	名義人表示変更
所有質取主住所			那覇市[redacted]	那覇市[redacted]
所有質取主氏名	官有	農林省	古賀善次	右同

石垣市字登野城(印(那覇地方法務局石垣支局[redacted]))

字 久場島 地番 二千三百九十三番 等級

地目	原野	原野	二	原野
反別反	八八一 三〇	八二三 二〇		八八一 三〇
地価円	二六 四四	二四 六三	一六 四二	一七 六二
地租円				[illegible]
沿革	昭和七年十二月十五日賃貸価格設定有租地成ニ付次欄ニ改記ス	昭和十一年六月一日法律第三十六条ニ依リ賃貸価格ヲ改訂シ次欄ニ改記ス	昭和三十一年七月二十七日決議ニ依リ地籍ヲ次欄ニ掲記ス(印(石垣))	
登記年月日	年 月 日	昭和七年五月二七日	昭和七年五月二七日	一九六四年七月十日(印(田))
事故		所有権[redacted]存	所有権移転	名義人表示変更
所有質取主住所			那覇市[redacted]	那覇市[redacted]
所有質取主氏名	官有	農林省	古賀善次	右同

石垣市字登野城 (印(那覇地方法務局石垣支局[redacted]))

字 大正島 地番 二千三百九十四番 等級

地目		原野		
反別反				
地価円		四町一反七畝〇四歩		
地租円				
沿革	大正十年七月二十五日沖縄県ノ通知ニ基キ内務省所管トレテ地籍設定			
登記年月日	年 月 日	年 月 日	年 月 日	年 月 日
事故				
所有質取主住所				
所有質取主氏名	官有			

本サイトに掲載する資料等は、政府の委託事業の下で有識者の助言を得て、調査・収集及び作成したものであり、本サイトの内容は政府の見解を表すものではありません。



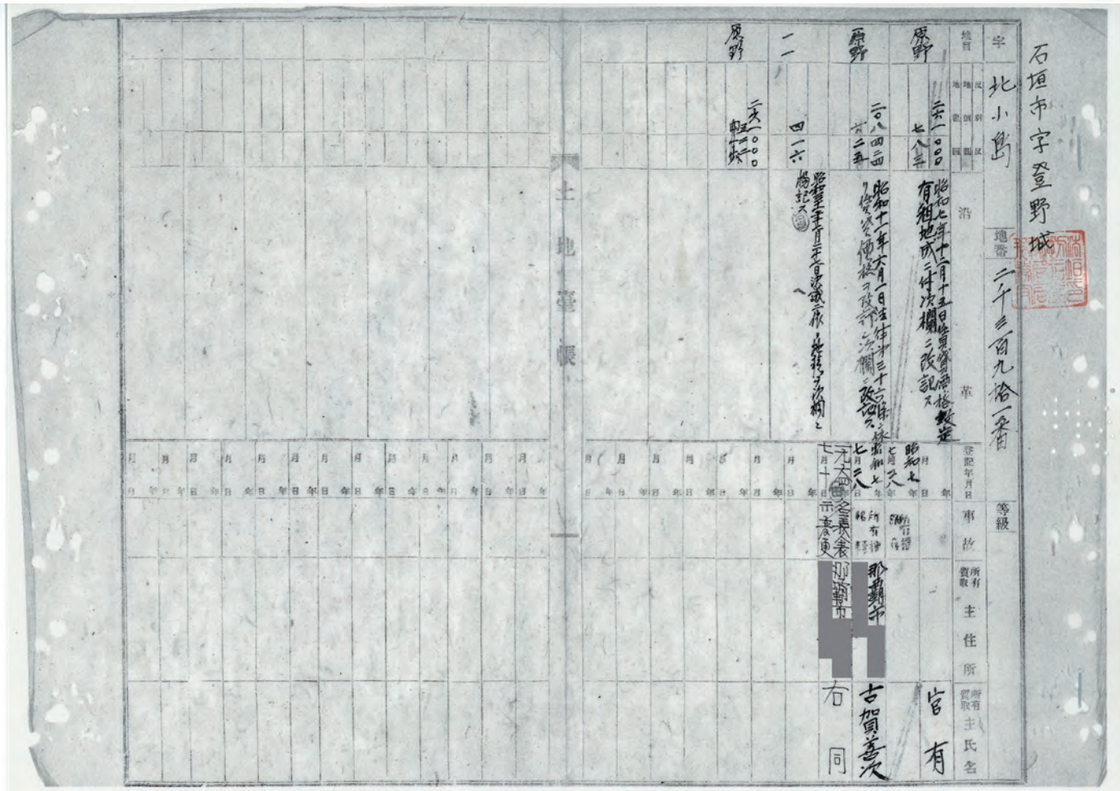

本サイトに掲載する資料等は、政府の委託事業の下で有識者の助言を得て、調査・収集及び作成したものであり、本サイトの内容は政府の見解を表すものではありません。

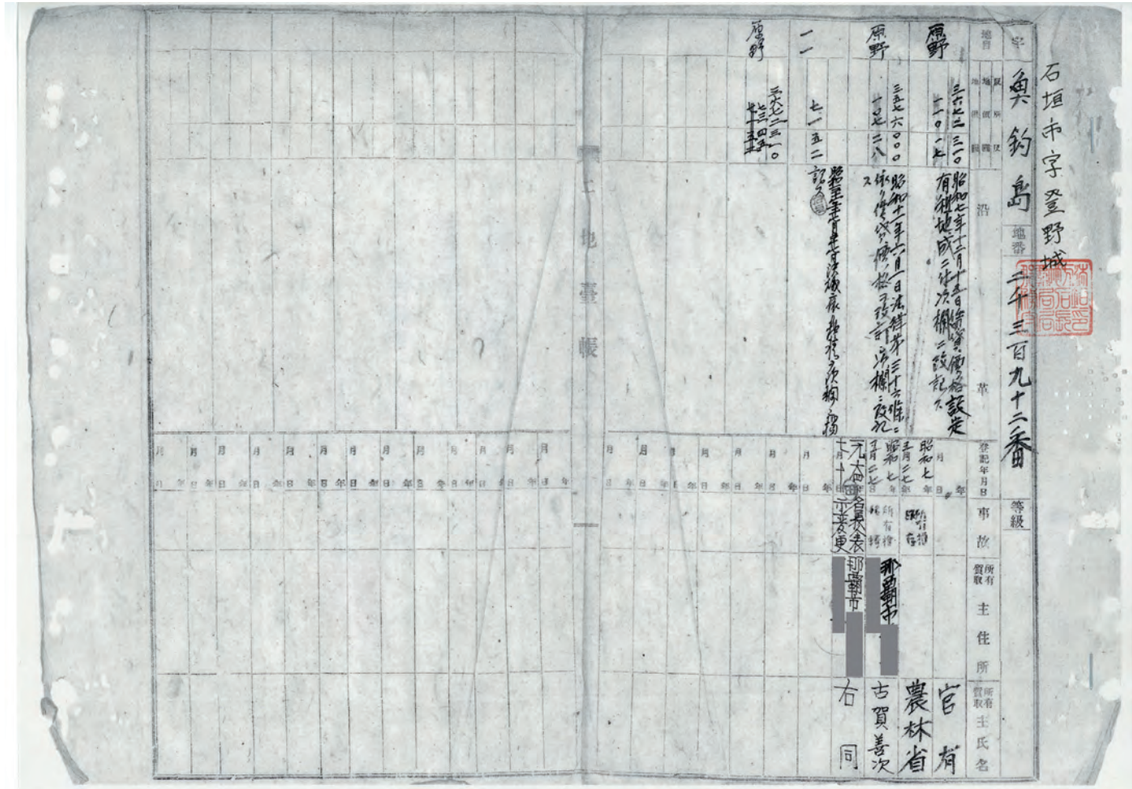



本サイトに掲載する資料等は、政府の委託事業の下で有識者の助言を得て、調査・収集及び作成したものであり、本サイトの内容は政府の見解を表すものではありません。



所蔵：那覇地方法務局石垣支局

本サイトに掲載する資料等は、政府の委託事業の下で有識者の助言を得て、調査・収集及び作成したものであり、本サイトの内容は政府の見解を表すものではありません。