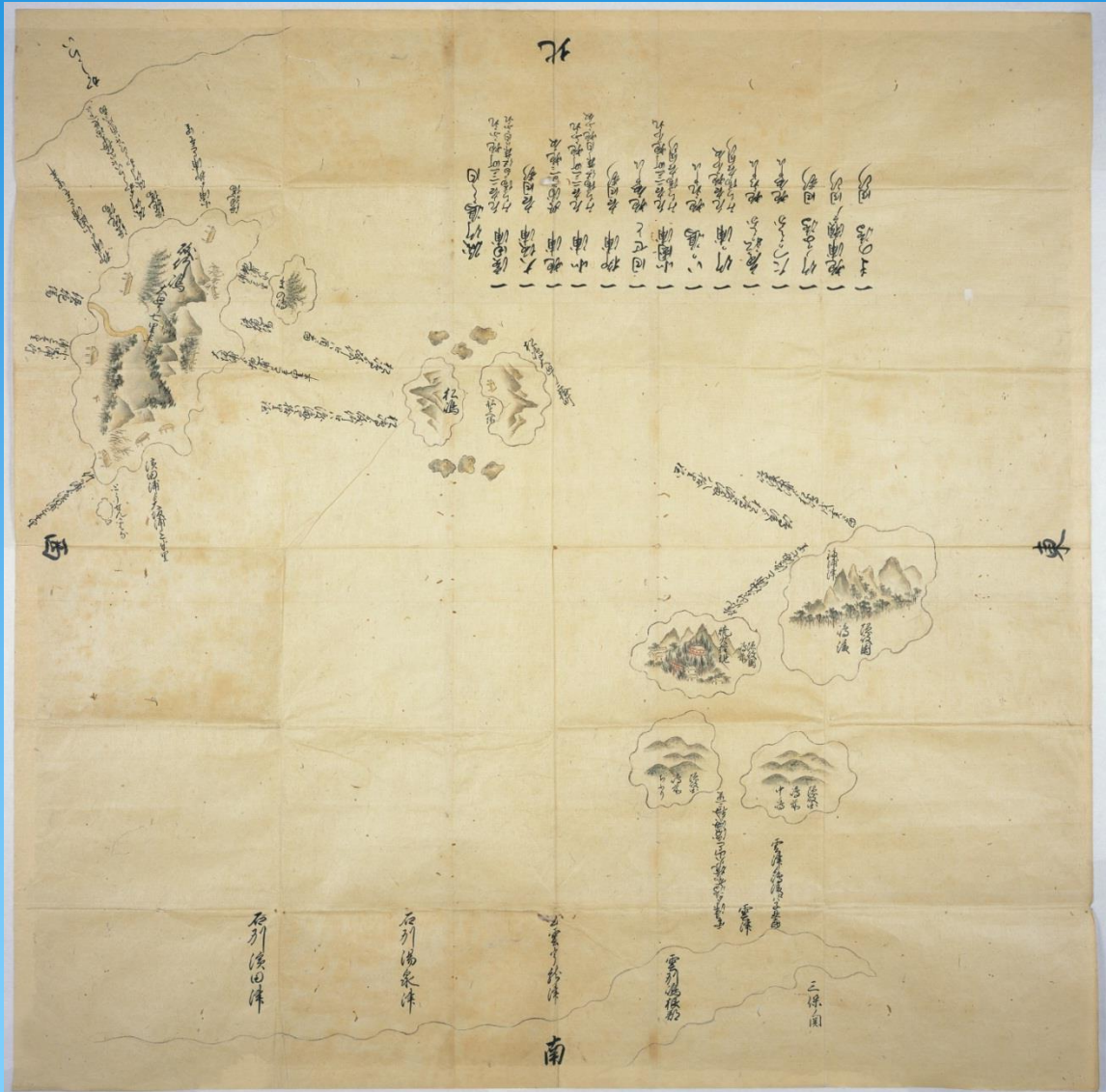


竹島

～日本の領土であることを学ぶ～



たけしまのえす
竹嶋之絵図(鳥取県立博物館蔵)

1696(元禄9)年、江戸幕府の求めに応じて鳥取藩の小谷伊兵衛から提出された絵図です。島根半島から隠岐諸島、松嶋(現在の竹島)、そして、磯竹嶋とも呼ばれた竹嶋(現在の鬱陵島)の位置関係が正しく描かれています。

竹島について
7つのパネルで
紹介するよ!!



日本の領土 「竹島」



竹島の位置は、

- ・北緯37度14分
- ・東経131度52分
- ・隠岐から158㎞
- ・島根半島から211㎞

竹島の面積は、

- ・約20万平方メートル
(東京ドームの約5倍)

竹島の特徴は、

- ・急峻な火山島
きゅうしゅん
- ・周辺は断崖絶壁
だんがいぜつぺき
- ・植生、飲料水は乏しい
しょくせい いんりょうすい とぼ

竹島の住所は、

〒685-0000

しまねけん おきぐん おきのしまちよう
島根県隠岐郡隠岐の島町
たけしま かんゆう せぼんち
竹島官有無番地



「竹島ノ図」

こ やわたいさぶろう
昭和の初め、竹島に渡った隠岐の故八幡伊三郎さんが描いた地図です。

日本の領土なのに行けない島 「竹島」

2月22日は「竹島の日」です

竹島は、歴史的事実^{こくさいほうじょう}に照らしても、
国際法上も明らかに我が国固有^{こゆう}の領土です。

←政府は、これまでどこの国も竹島を自国の領土だとしていないこと、日本人しか実際に漁業を行ってないことを確認し、1905（明治38）年1月、竹島の領土編入^{かくぎけつてい}を閣議決定しました。これを受けて、島根県は同年2月22日、竹島が島根県隠岐^{かんかづ}の管轄^{かんかづ}になったことを正式^{こくじ}に告示しました。



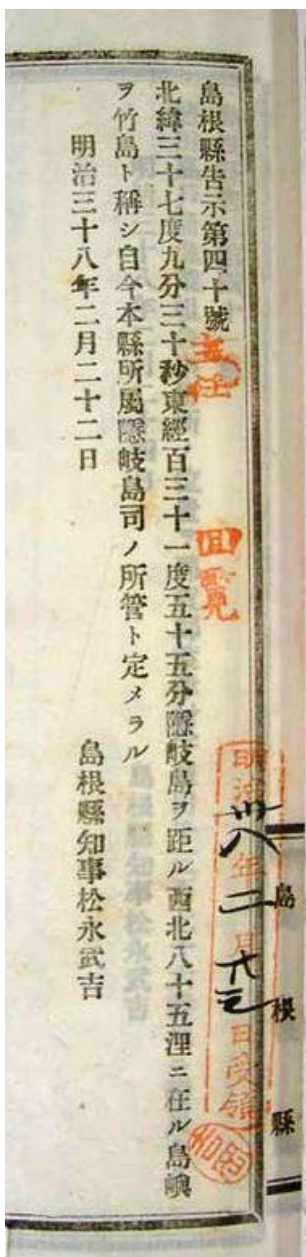
↑ 賛成多数で決まった島根県議会の様子

島根県告示から100年目の2005（平成17）年、島根県議会は**2月22日**を「**竹島の日**」と決めました。



このことにより、島根県は毎年2月22日に「竹島の日」記念式典を開催しています。

←「竹島の日」記念式典



「広告塔」（JR松江駅前）

昔の竹島と日本人

隠岐の人たちによる竹島でのアシカ猟やワカメ^{さいしゆ}採取の様子です。



【昭和9年】




【昭和9年】



【昭和29年】

島根県が発行したアシカ猟の許可証です。



明治30年代になると、日本人によるアシカ猟が竹島で本格的に行われるようになりました。

このように竹島と日本人は深く結びついていったんだね！



竹島に行けなくなったわけ

もともと…

戦争が終わって平和条約（※1）が結ばれました。
韓国は竹島が自国領であると反論しましたが、アメリカはその要求を拒否し（※2）、竹島が日本の領土であることが平和条約上も確認されました。

※1 サンフランシスコ平和条約

1951（昭和26）年9月8日調印
1952（昭和27）年4月28日発効

第二条（a） 日本国は朝鮮の独立を承認して、**濟州島**、**巨文島**、**鬱陵島**を含む朝鮮に対するすべての権利、権原および請求権を放棄する。

※2 ラスク書簡の内容

「竹島は、1905（明治38）年頃から島根県隠岐支庁の管轄下にあり、これまで朝鮮領土として扱われたことはなく、領土主張がなされたとも思わない。」

ラスク書簡って何？

韓国がアメリカ合衆国へ送った日本の領土や、利益に関する要望書に対し、1951年8月10日、アメリカが最終決定として回答した文書。当時のアメリカ国務次官補ディーン・ラスクから送られたことからラスク書簡と呼ばれる。

なのに…なぜ

サンフランシスコ平和条約での約束が実行される前に、韓国の李承晩大統領が、突然「李承晩ライン」（海洋主権宣言）を宣言して竹島を韓国側に取り込みました。これが竹島問題の始まりです。

「李承晩ライン」が竹島を取り込んでいます。



韓国は、李承晩ラインが消滅した後も、武力で日本が近づけないように竹島を不法占拠しているんだよ！！

竹島問題で困っていること

その1

竹島やその周り(12カイリ)に行けないということ!

※1カイリ=1852m

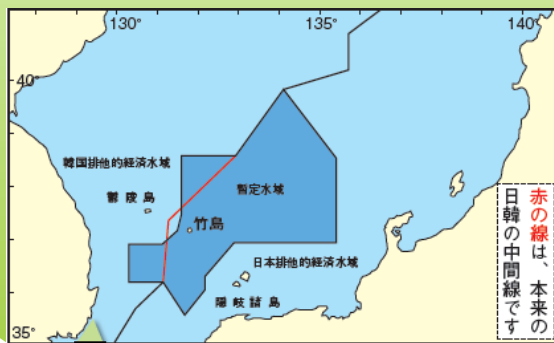
韓国は海洋警察隊かいようけいさつたいを置くとともに、一方的に灯台とうだい、宿舎しゆくしゃ、埠頭ふとうなどを建設し、定期船を出して観光客を上陸させるなどをしているため、日本人は近づくことができません。日本政府はこれらに抗議こうぎを続けています。



その2

漁業が自由にできないということ!

竹島問題が未解決のため、日韓どちらのものとも決めない「暫定水域ざんていすいいき」をつくって漁業を行うことになっていますが、実際には日本の漁船はほとんど魚介類を採ることができません。



海洋資源って何?

魚介類はもちろん、海底にある石油、天然ガス、鉱物（メタンハイドレートなど…）のことだよ!

その3

海洋資源が採れないということ!



2006（平成18）年、海上保安庁が竹島周辺で海洋調査を行おうとしましたが、韓国がじゃまをして警備艦艇けいびかんていを置いたため、できませんでした。この時は、話し合いで衝突しょうとつは避けましたが、その後、韓国は一方的に「総合海洋科学基地」の建設を計画して、海洋資源調査をすすめています。

平和的に解決するために

解決に向けて、
国や島根県はどのようなこと
をしているのでしょうか？



国と国の間の問題を平和的に
解決する方法として、国際司法
裁判所で裁判をするという方法

国の 動き

がありますが、お互いが裁判を
するという事に合意しなければなりません。
1954（昭和29）年と1962（昭和37）年、
さらに、2012（平成24）年にも日本政府は竹
島問題を国際司法裁判所で裁判することを提案
しましたが、韓国は「日韓に領土問題は存在し
ない」として拒否しました。

国際司法裁判所って何？

国際司法裁判所（ICJ）というのは
1945年につくられたオランダの
ハーグにある国連の主要な司法機関だよ。
裁判官は15人で、国と国の争いを裁くよ。

外務省が発行した
「なぜ日本の領土なのか？がわかりかる！
竹島問題10のポイント」
竹島資料室で配布しています！



島根県 の動き

【竹島の日を定める条例^{じょうれい}】

1905（明治38）年の島根県
告示からちょうど100年目の
2005（平成17）年に島根県

は、**2月22日**を「竹島の日」と決めました。島
根県は、領土権の解決に必要な取り組みを進め
ています。



学校でも竹島の学習をしています。



竹島についての**正しい知識**
を
みんなで学びましょう！

by けんこちゃん