

道州制に関する第 3 次中間報告（抄）

平成 20 年 7 月 29 日
自民党道州制推進本部

4. 「第 2 次中間報告」で残された検討課題についての考え方

(1) 道州の区割りのあり方・道州の州都のあり方

- 区割り、州都の具体論については、国と道州の役割分担、基礎自治体のあり方、国と道州の組織などの他の課題について議論が尽くされた後に終局的問題として議論すべきという考え方もあるが、国民的な議論を喚起する観点からは道州制推進本部としての考え方を示すことが望ましいと考える。
- 区割りを議論する際には以下の点を総合的に考慮すべきである。
 - ① インフラ整備・サービス供給でスケールメリットが生じる規模を確保。
 - ② 海外諸国と直接経済交流・競争できる規模を確保。
 - ③ 地域間の経済力格差を現在よりも縮小する規模を確保。
 - ④ 地域の文化、伝統、郷土意識、一体感の維持・向上。
- 道州の区割りの選択肢として、別紙 1 のとおり、案を示す。
- 州都についての選択肢は次のとおりと考えられる。また、州都について意見を具申する機関を国に設けるといった考え方もある。
 - ① 各道州のアイデンティティとの関連や区域内の交通の利便性、東京以外の成長の核になる都市をつくるといった観点からは、従来からのブロックの中核都市におくこと
 - ② 各道州内での一極集中の回避、リスク回避のために政治・行政と経済の中心を分けるといった観点からその他の都市あるいは中小都市におくこと。

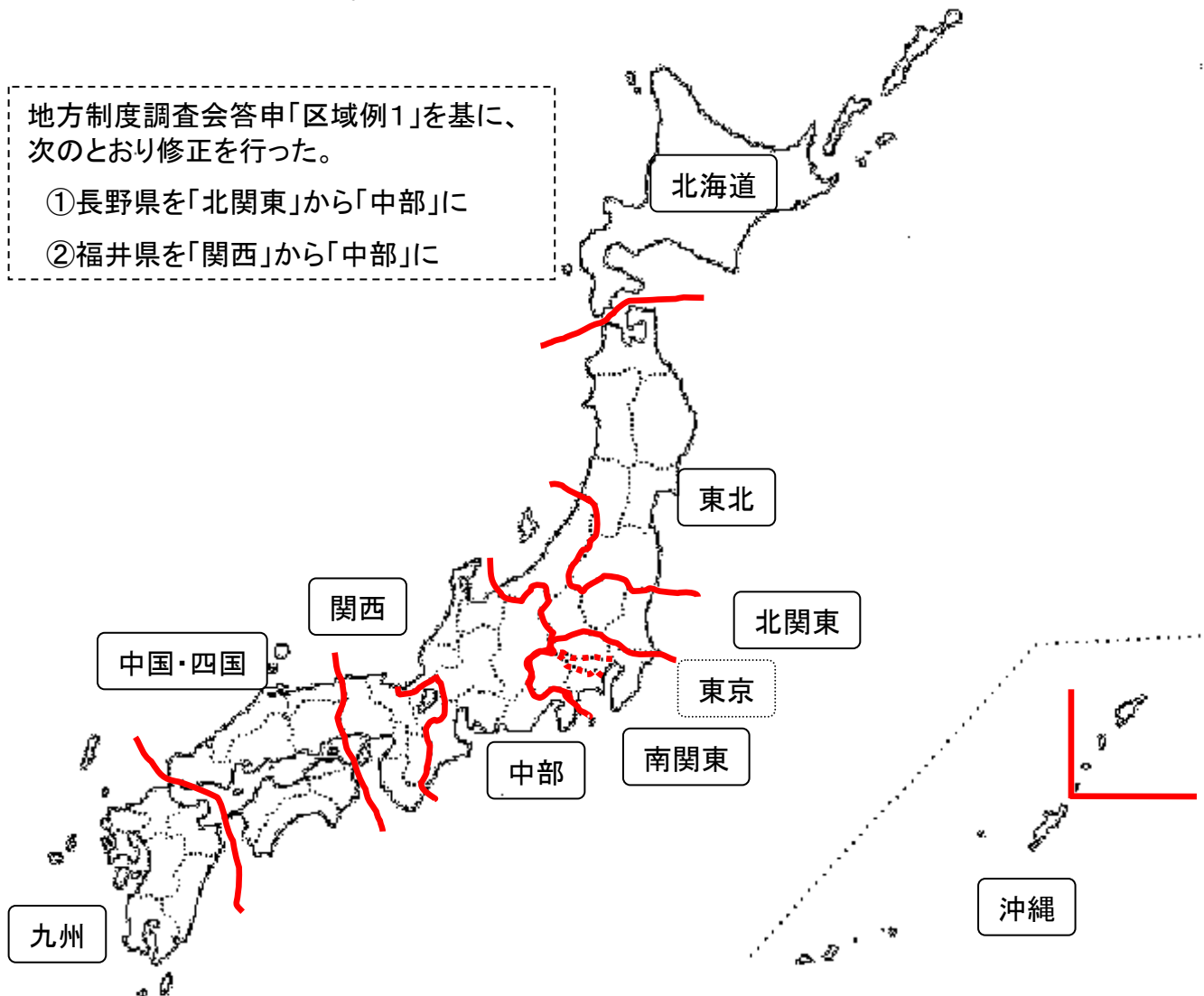
区割り案の比較

	(1)	(2)	(3)	(4)
北海道	北海道	北海道	北海道	北海道
青森県	東北	東北	東北	東北
岩手県				
宮城県				
秋田県				
山形県				
福島県	北関東	北関東	北関東	北関東
茨城県				
栃木県				
群馬県				
埼玉県				
千葉県	南関東(※)	南関東(※)	南関東(※)	南関東(※)
神奈川県				
東京都				
新潟県	北関東	北関東	東北	北関東
富山県	中部	北陸	北陸	北陸
石川県				
福井県				
山梨県	南関東	南関東	南関東	南関東
長野県	中部	東海	東海	東海
岐阜県				
静岡県				
愛知県				
三重県				
滋賀県	関西	関西	関西	関西
京都府				
大阪府				
兵庫県				
奈良県				
和歌山県	中国・四国	中国	中国	中国
鳥取県				
島根県		四国	四国	四国
岡山県				
広島県				
山口県	九州	九州	九州	九州
徳島県				
香川県				
愛媛県				
高知県				
福岡県	九州	九州	九州	九州
佐賀県				
長崎県				
熊本県				
大分県				
宮崎県	九州	九州	九州	九州
鹿児島県				
沖縄県	沖縄	沖縄	沖縄	沖縄
備考	(※)東京都の区域のみをもつて一の区域とすることも考えられる。	(※)東京都の区域のみをもつて一の区域とすることも考えられる。	(※)東京都の区域のみをもつて一の区域とすることも考えられる。	(※)東京都の区域のみをもつて一の区域とすることも考えられる。

区割り案(1)

地方制度調査会答申「区域例1」を基に、次のとおり修正を行った。

- ①長野県を「北関東」から「中部」に
- ②福井県を「関西」から「中部」に

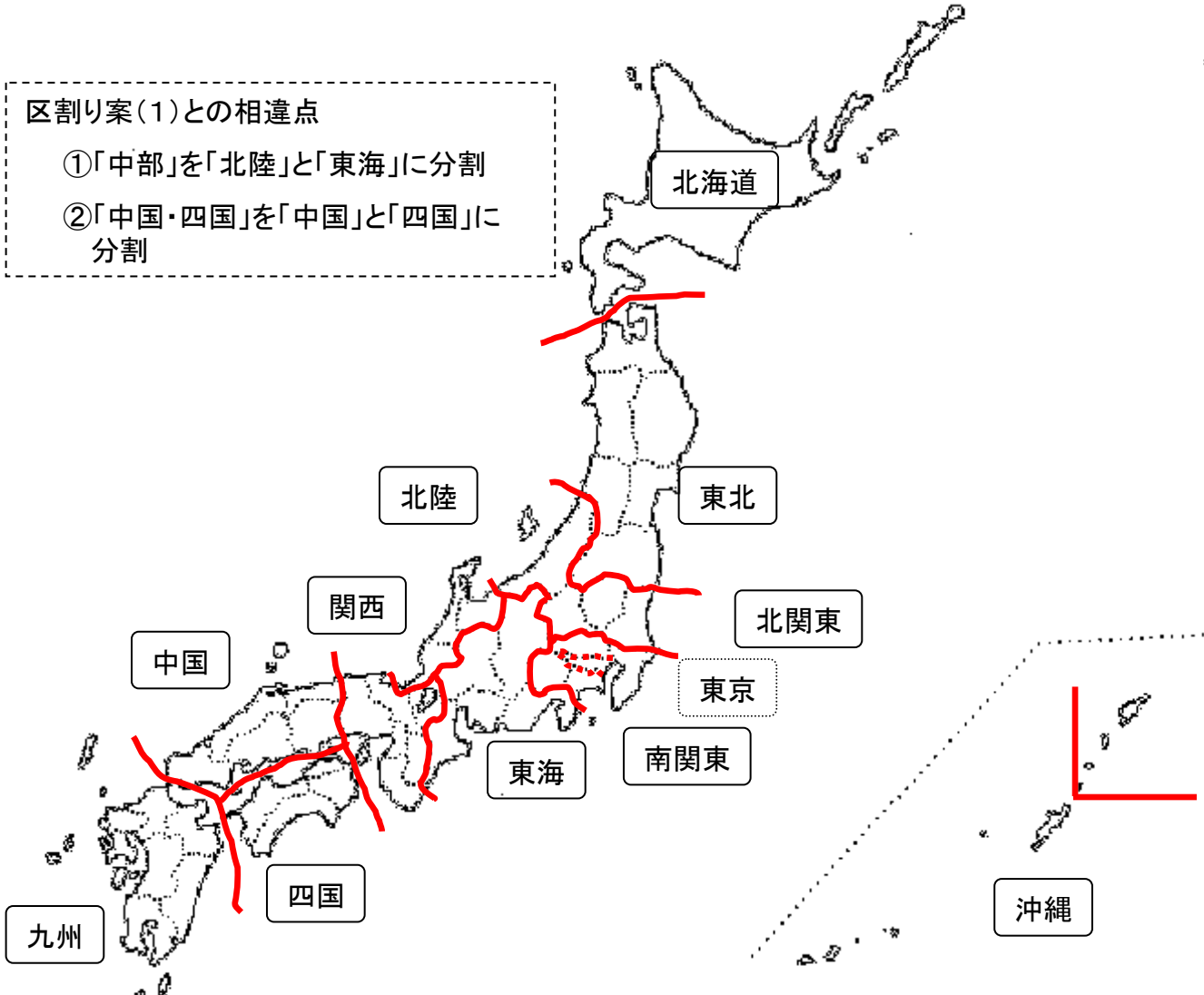


(単位)	人口 (人)	面積 (km ²)	総生産 (百万円)	市町村数 (数)
北海道	5,627,424	83,456	19,741,587	180
東北	9,634,466	62,928	33,035,739	231
北関東	9,446,915	29,657	36,074,766	148
南関東	35,356,183	17,569	167,228,613	226
(東京以外)	(22,785,279)	(15,466)	(74,959,189)	(187)
(東京)	(12,570,904)	(2,103)	(92,269,424)	(39)
中部	20,324,545	51,500	88,033,765	308
関西	20,892,685	27,091	80,679,419	205
中国・四国	11,761,745	50,607	43,265,798	205
九州	13,352,022	38,946	44,499,837	251
沖縄	1,360,830	2,276	3,606,704	41
全国	127,756,815	364,029	516,166,228	1,795

(出典) 人口：国勢調査（平成17年）、面積：全国都道府県市区町村別面積調（平成19年）、総生産：県民経済計算（平成17年度）における県内総生産、市町村数：平成20年3月21日現在における市町村の数

区割り案(2)

- 区割り案(1)との相違点
- ①「中部」を「北陸」と「東海」に分割
 - ②「中国・四国」を「中国」と「四国」に分割



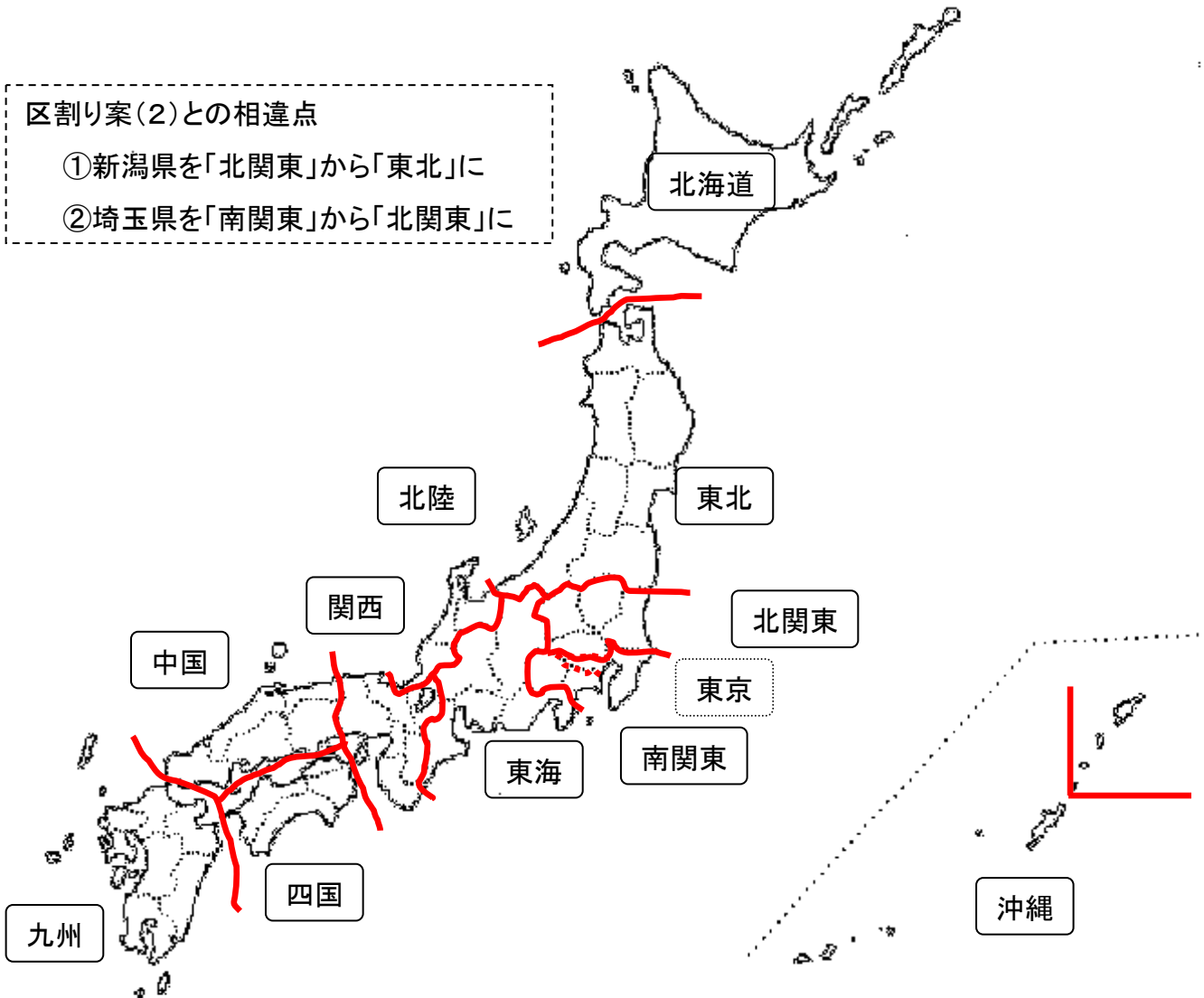
(単位)	人口 (人)	面積 (km ²)	総生産 (百万円)	市町村数 (数)
北海道	5,627,424	83,456	19,741,587	180
東北	9,634,466	62,928	33,035,739	231
北関東	9,446,915	29,657	36,074,766	148
南関東	35,356,183	17,569	167,228,613	226
(東京以外)	(22,785,279)	(15,466)	(74,959,189)	(187)
(東京)	(12,570,904)	(2,103)	(92,269,424)	(39)
北陸	3,107,185	10,420	12,652,040	51
東海	17,217,360	41,079	75,381,725	257
関西	20,892,685	27,091	80,679,419	205
中国	7,675,475	31,816	29,758,880	110
四国	4,086,270	18,791	13,506,918	95
九州	13,352,022	38,946	44,499,837	251
沖縄	1,360,830	2,276	3,606,704	41
全国	127,756,815	364,029	516,166,228	1,795

(出典) 人口：国勢調査（平成17年）、面積：全国都道府県市区町村別面積調（平成19年）、総生産：県民経済計算（平成17年度）における県内総生産、市町村数：平成20年3月21日現在における市町村の数

区割り案(3)

区割り案(2)との相違点

- ①新潟県を「北関東」から「東北」に
- ②埼玉県を「南関東」から「北関東」に

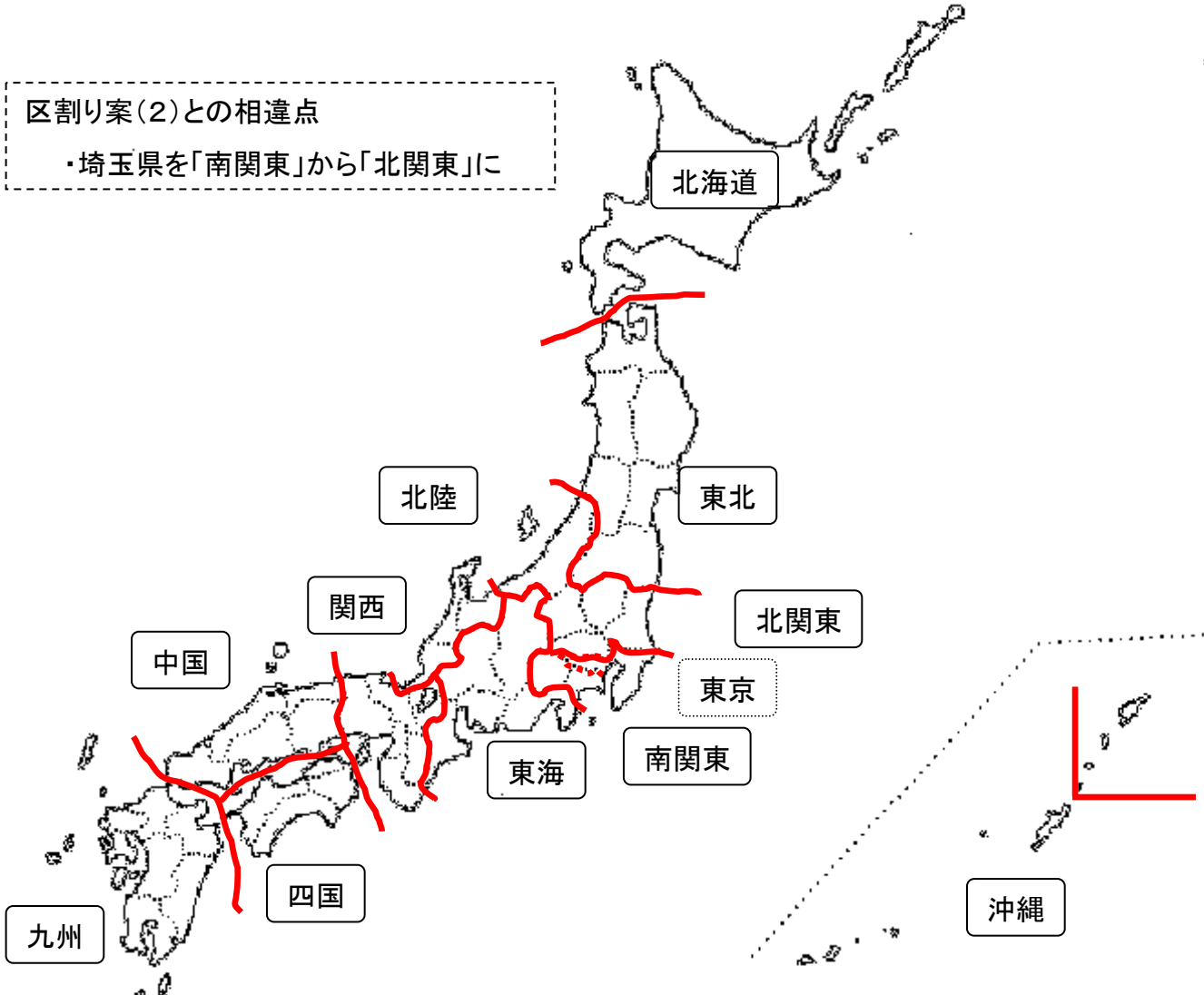


(単位)	人口 (人)	面積 (km ²)	総生産 (百万円)	市町村数 (数)
北海道	5,627,424	83,456	19,741,587	180
東北	12,065,862	73,718	42,408,844	266
北関東	14,069,208	22,634	47,352,599	183
南関東	28,302,494	13,802	146,577,675	156
(東京以外)	(15,731,590)	(11,699)	(54,308,251)	(117)
(東京)	(12,570,904)	(2,103)	(92,269,424)	(39)
北陸	3,107,185	10,420	12,652,040	51
東海	17,217,360	41,079	75,381,725	257
関西	20,892,685	27,091	80,679,419	205
中国	7,675,475	31,816	29,758,880	110
四国	4,086,270	18,791	13,506,918	95
九州	13,352,022	38,946	44,499,837	251
沖縄	1,360,830	2,276	3,606,704	41
全国	127,756,815	364,029	516,166,228	1,795

(出典) 人口：国勢調査（平成17年）、面積：全国都道府県市区町村別面積調（平成19年）、総生産：県民経済計算（平成17年度）における県内総生産、市町村数：平成20年3月21日現在における市町村の数

区割り案(4)

区割り案(2)との相違点
 ・埼玉県を「南関東」から「北関東」に



(単位)	人口 (人)	面積 (km ²)	総生産 (百万円)	市町村数 (数)
北海道	5,627,424	83,456	19,741,587	180
東北	9,634,466	62,928	33,035,739	231
北関東	16,500,604	33,424	56,725,704	218
南関東 (東京以外)	28,302,494 (15,731,590)	13,802 (11,699)	146,577,675 (54,308,251)	156 (117)
(東京)	(12,570,904)	(2,103)	(92,269,424)	(39)
北陸	3,107,185	10,420	12,652,040	51
東海	17,217,360	41,079	75,381,725	257
関西	20,892,685	27,091	80,679,419	205
中国	7,675,475	31,816	29,758,880	110
四国	4,086,270	18,791	13,506,918	95
九州	13,352,022	38,946	44,499,837	251
沖縄	1,360,830	2,276	3,606,704	41
全国	127,756,815	364,029	516,166,228	1,795

(出典) 人口：国勢調査（平成17年）、面積：全国都道府県市区町村別面積調（平成19年）、総生産：県民経済計算（平成17年度）における県内総生産、市町村数：平成20年3月21日現在における市町村の数