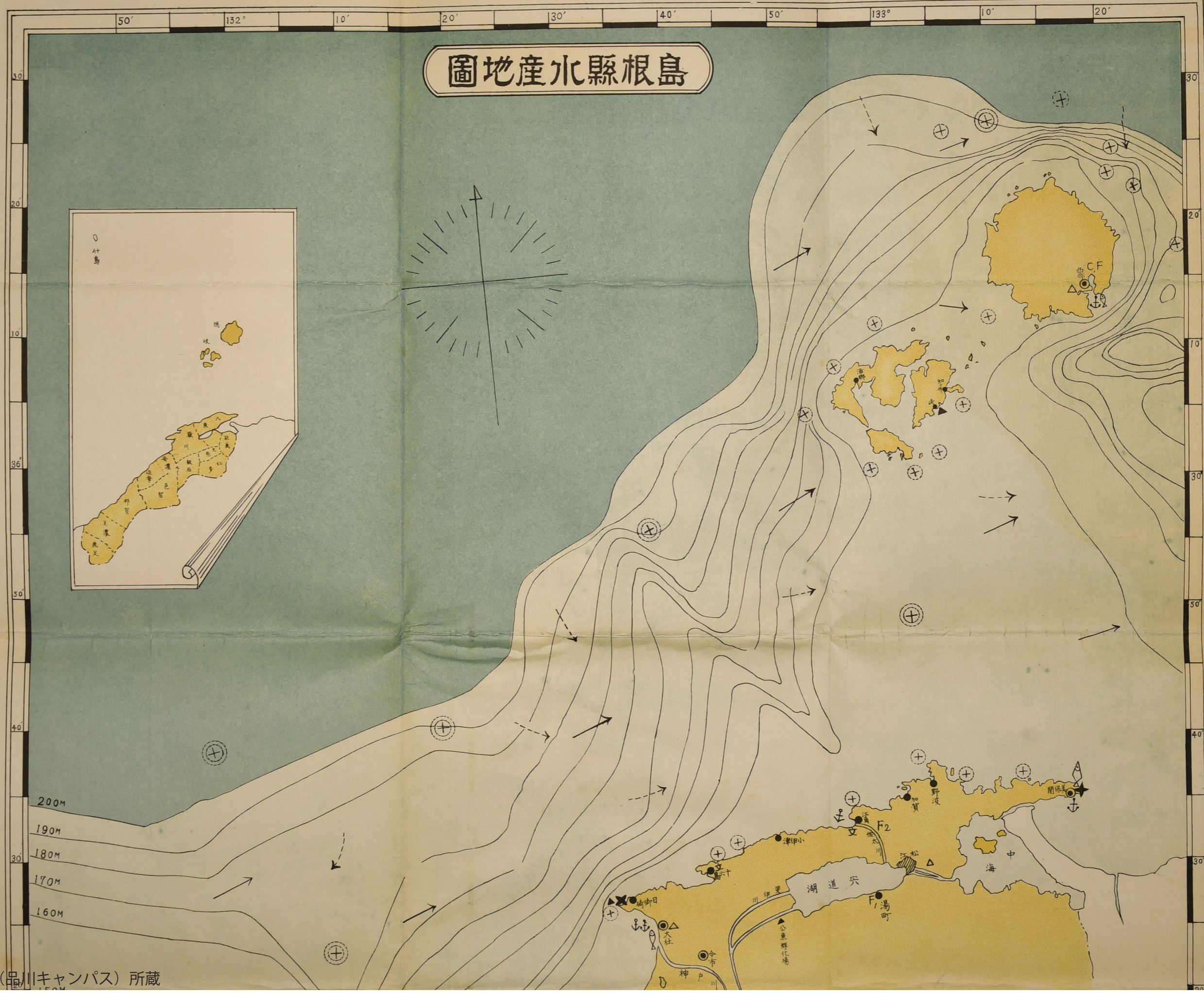




昭和十一年二月調

高根縣
空浦

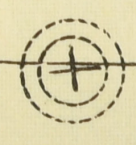
師大謀網漁業調查報告書

島根縣水産地産圖





200M





| | | | | | | | | | | | | | | | | | | | | | |
|------|----|----|----|----|------|-------|------|----|----|----|--------|--------|--------|--------|-------|---------|------|---|---|----|----|
| | | | | | | | | | | | | | | | | | | | | | |
| 漁況通信 | 堰堤 | 寒流 | 暖流 | 航路 | 等深線米 | 海洋観測点 | 大小漁礁 | 漁港 | 錨地 | 燈台 | 水産補習學校 | 商船水産學校 | 同惠曇作業場 | 同玉湯養殖場 | 水産試験場 | 郡水産會事務所 | 主要漁村 | 町 | 市 | 縣界 | 國界 |

50' 133° 10' 20'

