

1001964766

# 最新沖繩全図

琉球大学教授 赤嶺康成 監修

発行所

琉球文教図書株式会社

最新沖繩全図

昭和三十一年(一九五六年)十月五日発行

監修者 赤嶺 康成

発行所 琉球文教図書株式会社

〒900 沖縄県那覇市上野原一丁目一八番

電話 二五二八

印刷所 琉球印刷株式会社

〒900 沖縄県那覇市上野原一丁目一八番

最新沖繩全圖

定價四角

昭和四二年一〇月二〇日 印刷  
昭和四二年一〇月二五日 發行

琉球大学教授

監修者 赤嶺康成

發行者 当銘由金

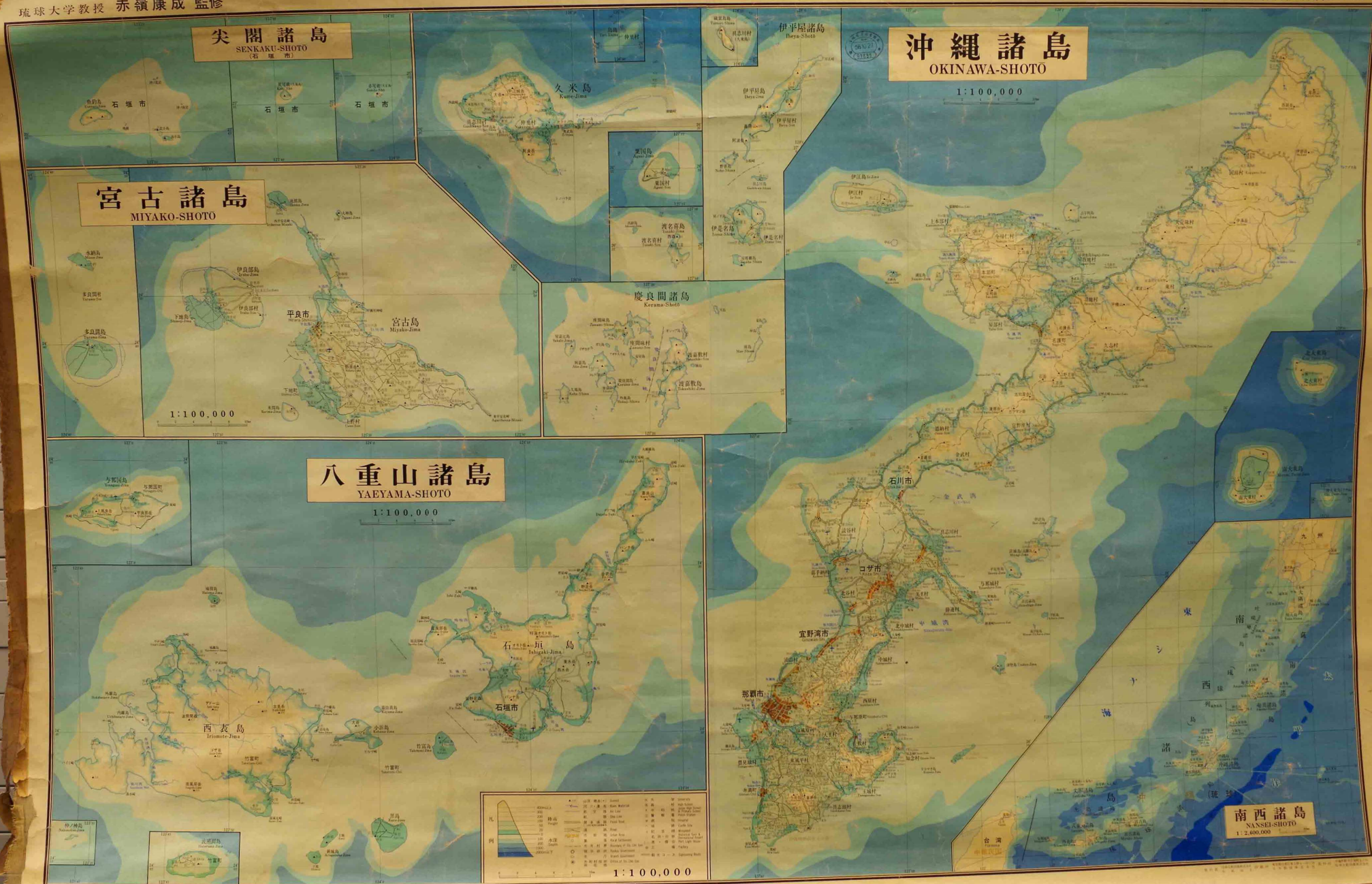
印刷所 東京都台東区東上野四一二五、一八  
日本教図株式会社

發行所 沖繩那覇市上泉町一、五〇  
琉球文教図書株式会社

# 最新沖繩全図

琉球大学教授 赤嶺康成 監修

琉球文教図書株式会社 発行



琉球大学教授 赤嶺康成 監修

# 尖閣諸島

SENKAKU-SHOTŌ  
(石垣市)



# 宮古諸島

MIYAKO-SHOTŌ

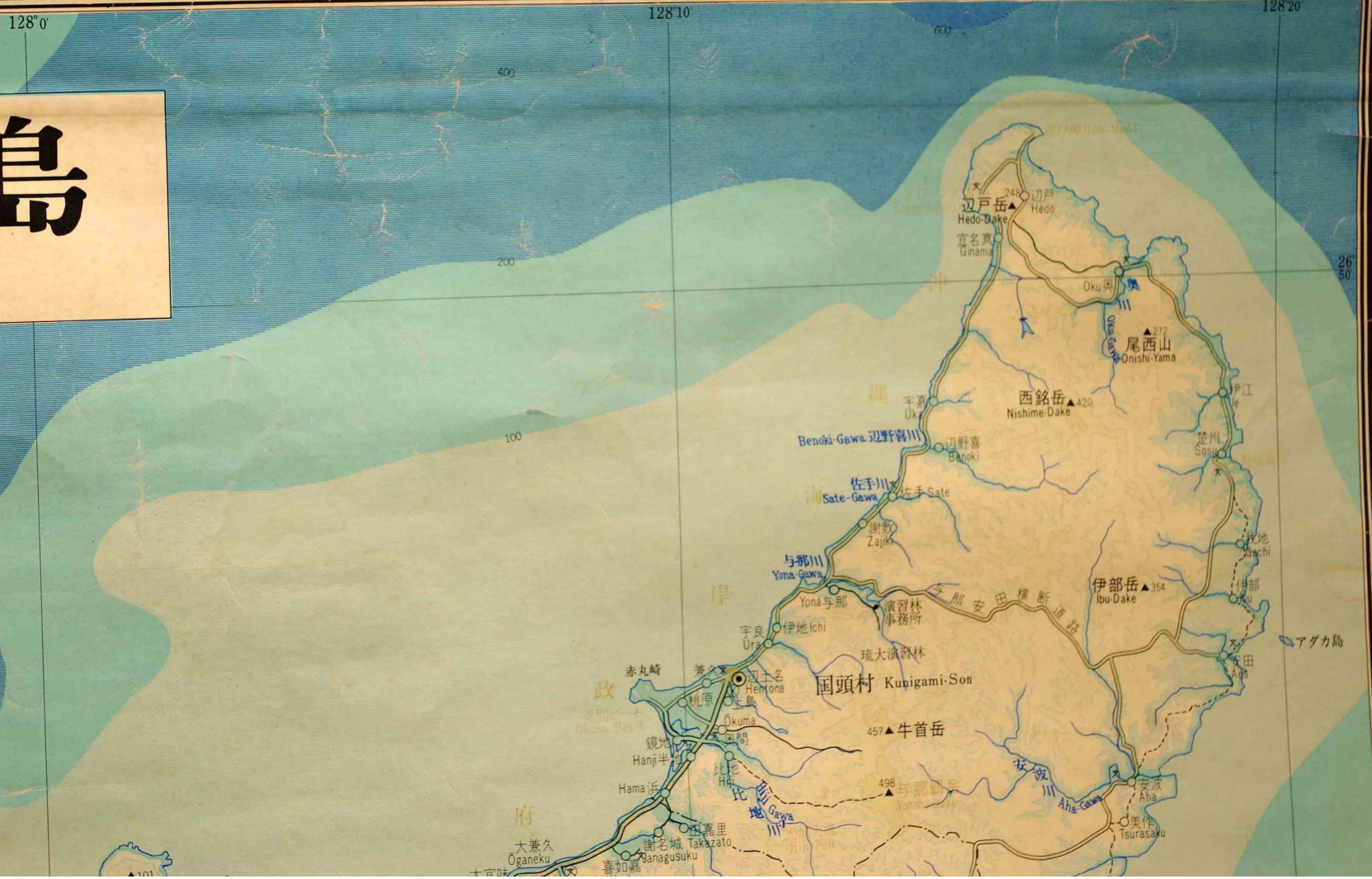


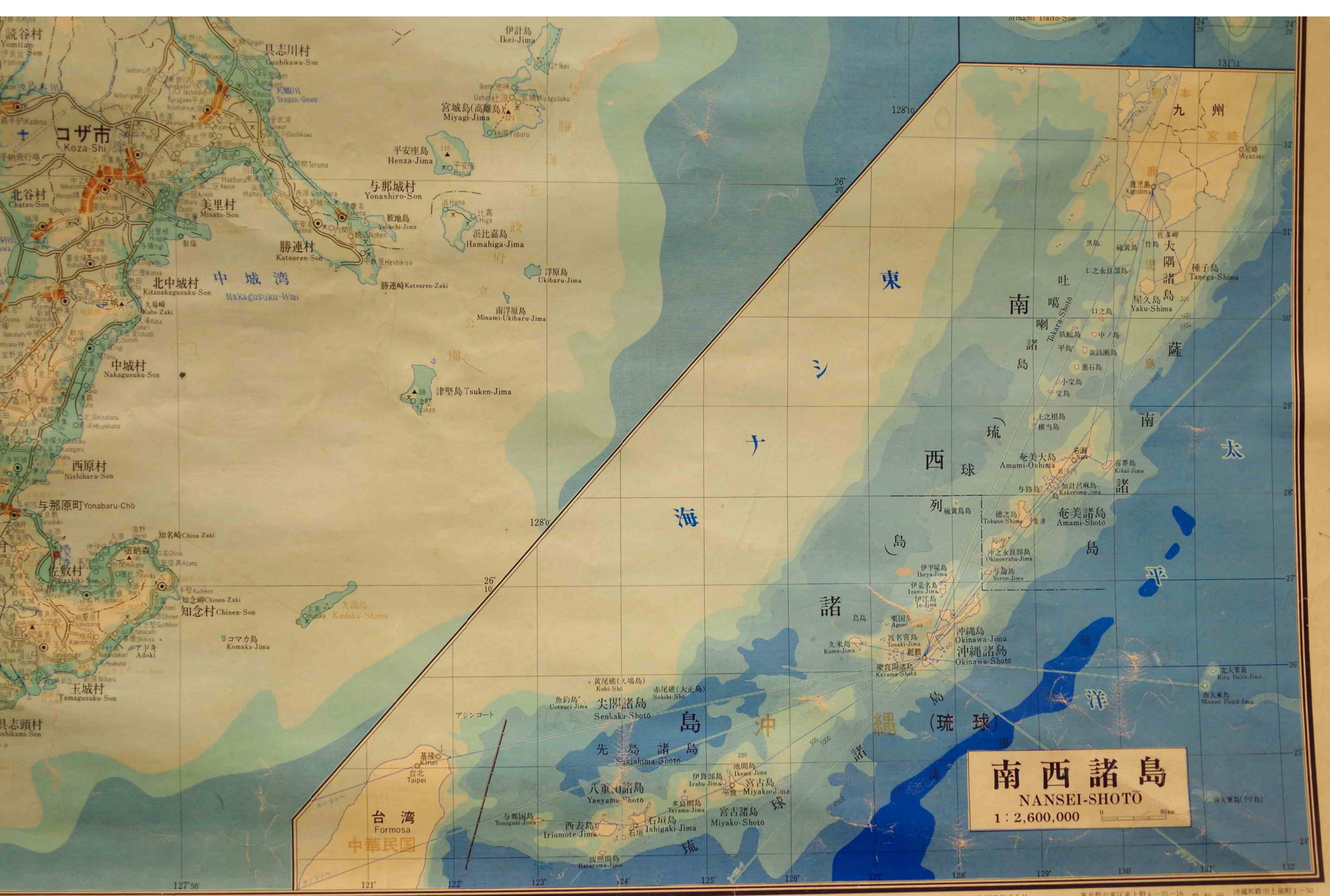
琉球文教図書株式会社 発行

# 島諸

AWA-SHOTŌ

100,000






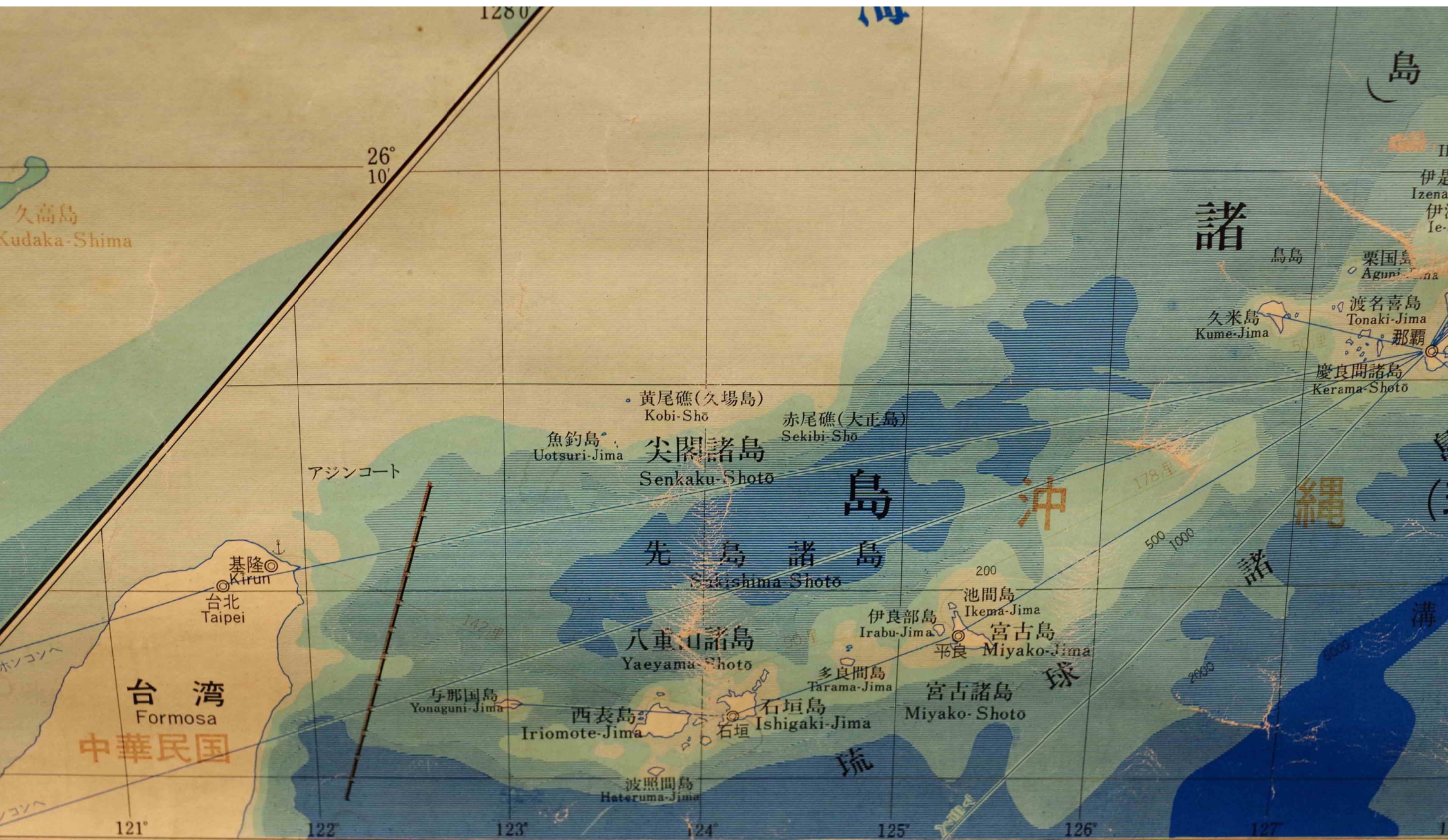
南西諸島  
 NANSEI-SHOTO  
 1:2,600,000



南西諸島  
 NANSEI-SHOTŌ  
 1 : 2,600,000



発行者 琉球文教図書株式会社 印刷所 東京都台東区東上野4-25-18 日本教図株式会社 発行所 沖縄那覇市上泉町1-50 琉球文教図書株式会社  
 当 銘 由 金



台湾  
Formosa  
中華民國

黄尾礁(久場島)  
Kobi-Sho  
魚釣島  
Uotsuri-Jima  
尖閣諸島  
Senkaku-Shoto

赤尾礁(大正島)  
Sekibi-Sho

先島諸島  
Sakishima Shoto

八重山諸島  
Yaeyama-Shoto

与那国島  
Yonaguni-Jima

西表島  
Iriomote-Jima

波照間島  
Hateruma-Jima

石垣島  
Ishigaki-Jima

多良間島  
Tarama-Jima

伊良部島  
Irabu-Jima

宮古島  
Miyako-Jima

宮古諸島  
Miyako-Shoto

池間島  
Ikema-Jima

久米島  
Kume-Jima

慶良間諸島  
Kerama-Shoto

渡名喜島  
Tonaki-Jima

粟国島  
Aguni-Jima

伊是名島  
Izena-Jima

琉球

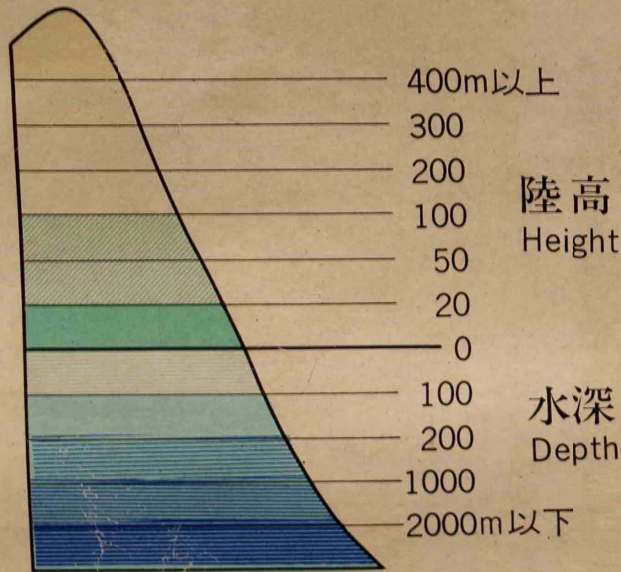
発行者




124°10'

124°20'

凡例



- |       |          |                          |   |    |     |                   |
|-------|----------|--------------------------|---|----|-----|-------------------|
| ▲ 225 | 山頂・標高(m) | Summit                   | ⊠ | 大  | 学   | University        |
|       | 河川・瀑布    | River, Waterfall         | ⊗ | 高  | 校   | High School       |
|       | 航空路      | Air Line                 | × | 中  | 初   | 校                 |
|       | 航路       | Ship Line                | ⊗ | 警  | 察   | 署                 |
|       | 舗装道路     | Paved Road               | ⊠ | 病  | 院   | Hospital          |
|       | 道        | Road                     | ⊠ | 城  | 跡   | Castle Site       |
|       | 市街地      | Urban Area               | ⊠ | 記  | 念   | 碑                 |
|       | 集落       | Rural Settlement         | ⊠ | 名  | 所・旧 | 跡                 |
|       | 市町村界     | Boundary of Shi, Chō Son | ⊠ | 港  | ・   | 燈                 |
|       | 琉球政府     | Ryukyu Government        | ⊠ | 工  | 場   | Factory           |
|       | 支庁       | Branch Government        | ⊠ | 觀光 | コース | Sightseeing Route |
|       | 市町村役所    | Office of Shi, Chō Son   |   |    |     |                   |



1 : 1 0 0 , 0 0 0