件　名	霧島山（新燃岳）周辺図

内閣官房内閣情報調査室

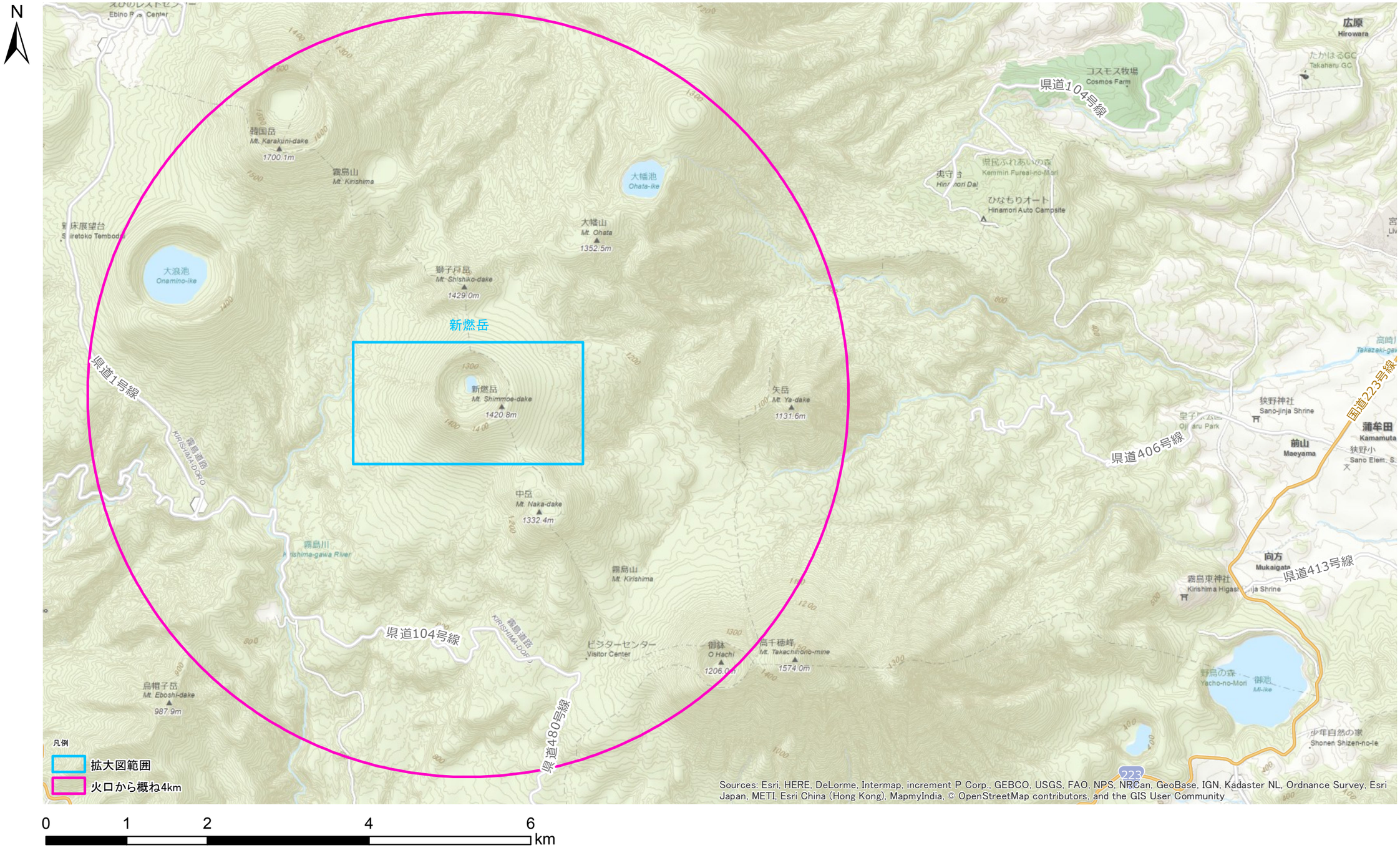

使用データ：(c) Esri Japan, 住友電工

問い合わせ先：総務部
（代表）03-5253-2111（内線 83363 83379）

件　名	霧島山（新燃岳）周辺図

内閣官房内閣情報調査室

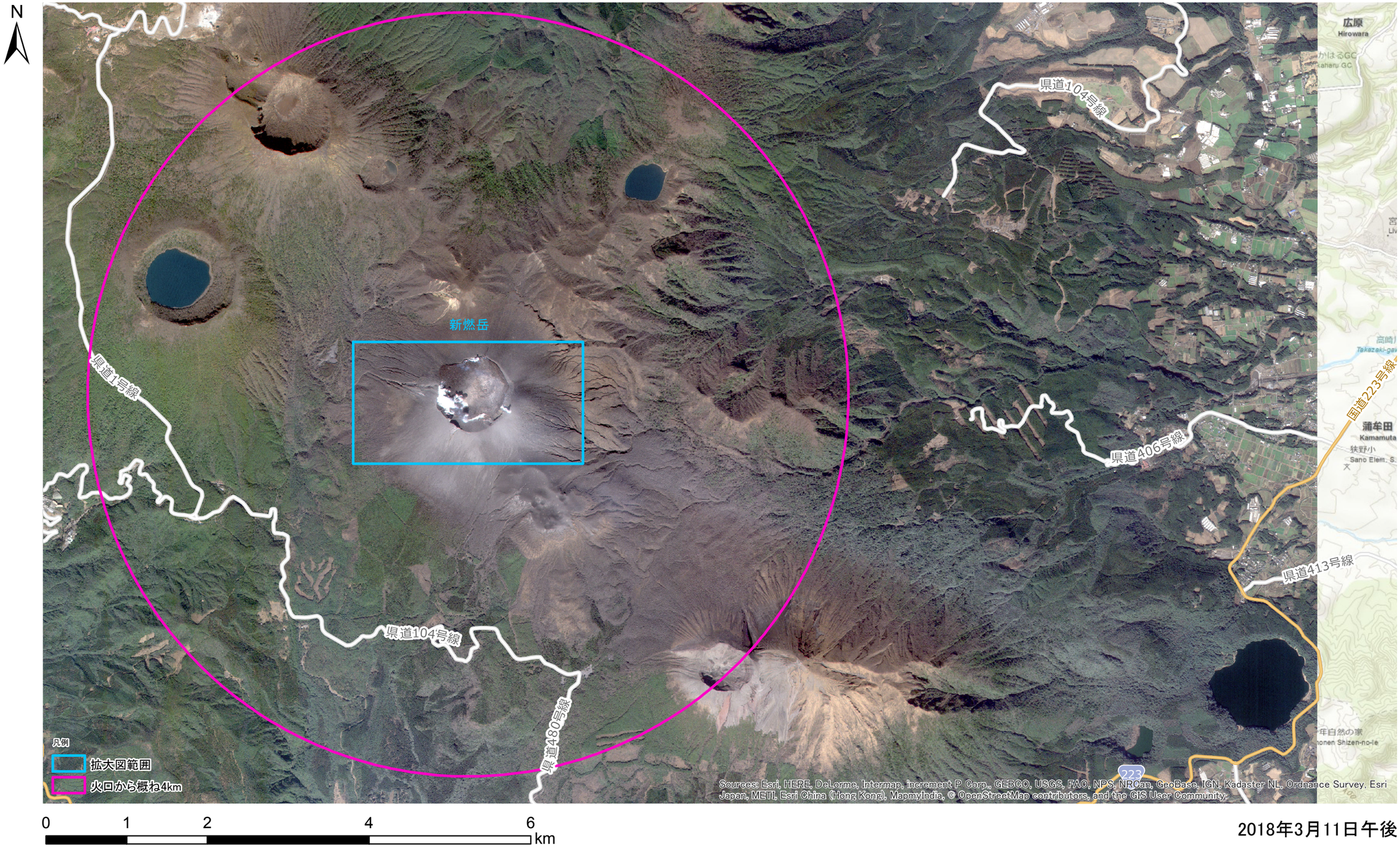

2018年3月11日午後

使用データ：(c) Esri Japan, 住友電工

問い合わせ先：総務部
（代表）03-5253-2111（内線 83363 83379）

件　名	火口周辺拡大図

内閣官房内閣情報調査室

N
噴火後



0　0.25　0.5　1 km

2018年3月11日午後

N
噴火前

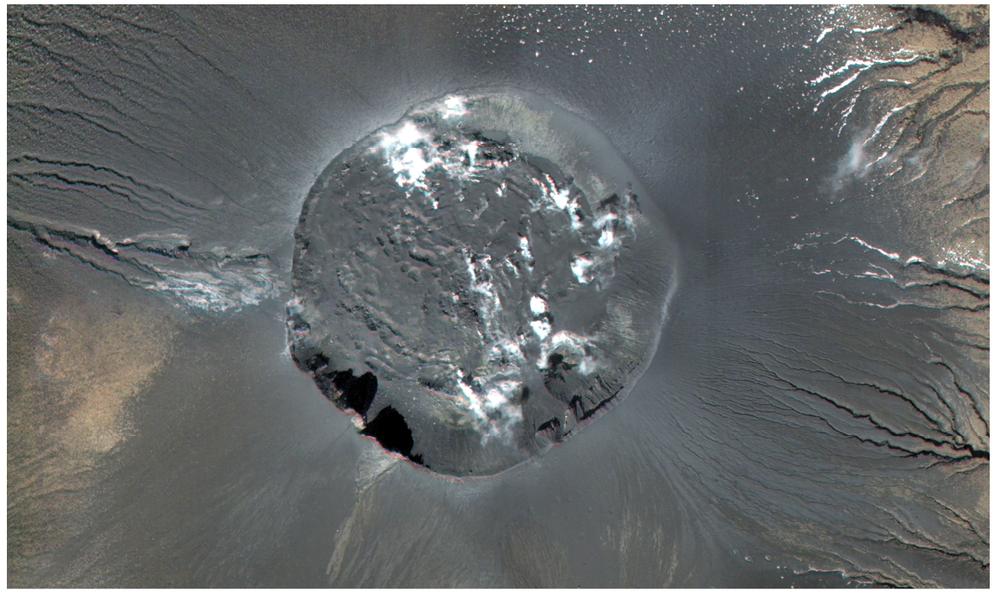

0　0.25　0.5　1 km

2018年2月11日午後

N
地図

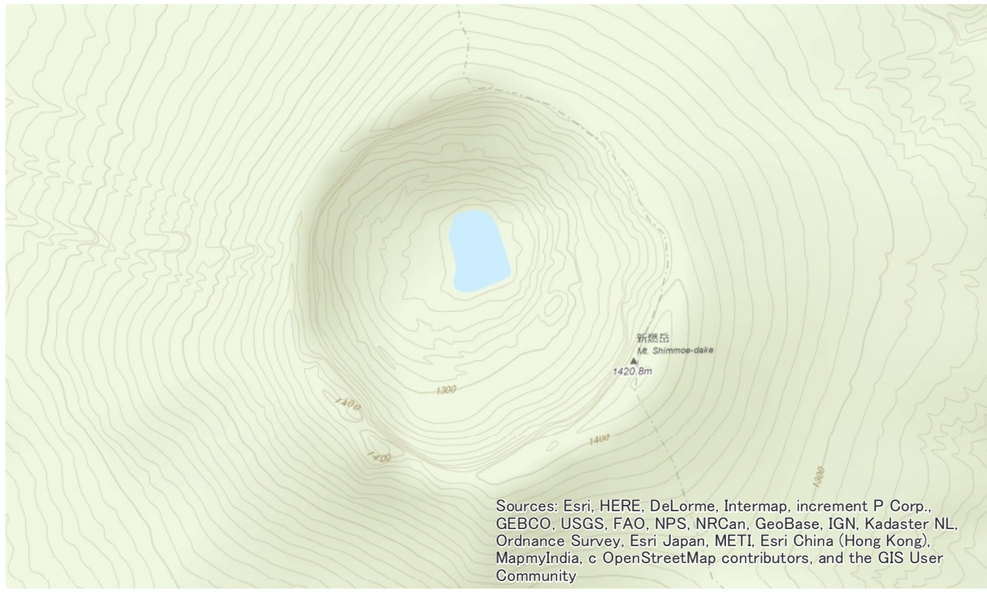

0　0.25　0.5　1 km

N
新たな溶岩



0　0.25　0.5　1 km

2018年3月11日午後

問い合わせ先：総務部
（代表）03-5253-2111（内線 83363 83379）